

Seminario Teológico Adventista Interamericano
Recinto Universidad de Montemorelos



UN ESTUDIO ESTADÍSTICO DEL CRECIMIENTO POBLACIONAL
Y LA DISTRIBUCIÓN GEOGRÁFICA DE LOS ADVENTISTAS
DEL SEPTIMO DIA EN MEXICO DURANTE EL
PERIODO DE LOS AÑOS 2000-2010

TESIS

presentada en cumplimiento parcial
de los requisitos para el grado de
Doctor en Ministerio

Por

Abimael Lozano Reyes

Junio de 2015

BIBLIUUM

Ej.1



77269

Seminario Teológico Adventista Interamericano
Recinto Universidad de Montemorelos



UN ESTUDIO ESTADISTICO DEL CRECIMIENTO POBLACIONAL
Y LA DISTRIBUCION GEOGRAFICA DE LOS ADVENTISTAS
DEL SEPTIMO DIA EN MEXICO DURANTE EL
PERIODO DE LOS AÑOS 2000-2010

TESIS

presentada en cumplimiento parcial
de los requisitos para el grado de
Doctor en Ministerio

Por

Abimael Lozano Reyes

Junio de 2015

077269

73269

Seminario Teológico Adventista Interamericano

Recinto Universidad de Montemorelos



UN ESTUDIO ESTADÍSTICO DEL CRECIMIENTO POBLACIONAL
Y LA DISTRIBUCIÓN GEOGRÁFICA DE LOS ADVENTISTAS
DEL SÉPTIMO DÍA EN MÉXICO DURANTE EL
PERÍODO DE LOS AÑOS 2000 – 2010

Tesis
presentada en cumplimiento parcial
de los requisitos para el grado de
Doctor en Ministerio

Por

Abimael Lozano Reyes

Junio de 2015

SÍNTESIS

UN ESTUDIO ESTADÍSTICO DEL CRECIMIENTO POBLACIONAL
Y LA DISTRIBUCIÓN GEOGRÁFICA DE LOS ADVENTISTAS
DEL SÉPTIMO DÍA EN MÉXICO DURANTE EL
PERÍODO DE LOS AÑOS 2000 – 2010

Por

Abimael Lozano Reyes

Asesor: José Mercedes Espinosa Almazán

SÍNTESIS DE TESIS DOCTORAL

SEMINARIO TEOLÓGICO ADVENTISTA INTERAMERICANO

Recinto Universidad de Montemorelos

Título: UN ESTUDIO ESTADÍSTICO DEL CRECIMIENTO POBLACIONAL Y LA DISTRIBUCIÓN GEOGRÁFICA DE LOS ADVENTISTAS DEL SÉPTIMO DÍA EN MÉXICO DURANTE EL PERÍODO DE LOS AÑOS 2000 AL 2010

Investigador: Abimael Lozano Reyes

Asesor: José Mercedes Espinosa Almazán, DMin.

Fecha de conclusión: junio de 2015

Problema

El estudio estadístico tuvo como propósito lograr una comprensión de la dinámica poblacional adventista en México durante el período de los años 2000 al 2010. Se plantearon dos preguntas. La primera fue, ¿cómo se describe el crecimiento de la población adventista en México entre el año 2000 y el 2010? Esta pregunta permitió conocer el ritmo de crecimiento de la población adventista. También posibilitó determinar cuáles componentes del fenómeno poblacional afectaron positiva o negativamente los volúmenes de entradas y salidas.

La segunda pregunta, ¿cómo se describe la distribución de los adventistas

en la geografía del territorio nacional?, entre otras cosas facilitó la comprensión de cómo se distribuyen geográficamente; si hubieron procesos de extensión territorial; las áreas de ausencia, baja, media y alta presencia; los territorios de concentración; y cómo se concentran los adventistas según los tamaños de población.

Metodología

La investigación se caracterizó por ser de tipo documental, descriptiva, longitudinal y transversal.

El análisis del crecimiento poblacional recurrió a los *Reportes Anuales Estadísticos*, 2000 al 2010, de la Oficina de Archivos, Estadística e Investigación de la Asociación General de los Adventistas del Séptimo Día; al uso de cálculos demográficos básicos para medir el crecimiento poblacional; y a la creación de modelos matemáticos *ex profeso* para poder medir los componentes que determinan las variaciones en el volumen de la población adventista.

En el estudio de la distribución geográfica de la población adventista, primeramente se determinó emplear la división político – administrativa llamada “municipio” como unidad básica territorial idónea para observar el fenómeno en cuestión. Las fuentes censales 2000 y 2010, recabadas por el Instituto Nacional de Estadística, Geografía e Investigación (INEGI) de México, sirvieron para elaborar un tabulado maestro de la distribución municipal adventista. Luego se realizó una regionalización para delimitar geográficamente el territorio nacional mexicano. Finalmente, se hizo uso del software ESRI ArcMap, versión 10.0, para generar los mapas que brindaron el elemento visual necesario para analizar los resultados.

Resultados

Del estudio del componente del crecimiento poblacional se encontraron los siguientes resultados: primero; el ritmo de crecimiento los adventistas en México del año 2000 al 2010 estuvo por encima del ritmo con que crece la población mexicana en general. Los adventistas crecieron a una tasa de 2.5 por ciento, en tanto que la población mexicana creció a una tasa de 1.4 por ciento; casi el doble. Segundo; el ritmo de crecimiento tiende a manifestar una ligera aceleración hacia el final del período. Tercero; si la tasa de 2.5 por ciento se mantuviera sin cambios, el adventismo duplicaría su población en 27.8 años a partir del 2010, pasando de 674,655 a 1,349,510 miembros. Cuarto; al comparar el crecimiento adventista actual con su comportamiento histórico se encontró que el adventismo ha estado desacelerando significativamente su ritmo de crecimiento. El ritmo ha caído de 9.1 por ciento en los 80's a 2.5 por ciento en la década del 2000. Quinto; debido a las variaciones en los volúmenes de entradas y salidas, el crecimiento absoluto o real fue de 164,129 feligreses. El ingreso total durante el período fue de 453,844 personas. Sexto; de no haber habido pérdidas, la población acumulada al año 2010 habría agrupado a un total de 965,470 adventistas. Séptimo; en la década del 2000 el adventismo perdió 30.1 feligreses de cada cien. En contraste permanecieron como miembros 69.9 por cada cien. El componente demográfico que más incide en la pérdida de población adventista es la separación o apostasía.

Del análisis de la distribución geográfica se encontró lo siguiente: primero; el adventismo no tiene presencia en la totalidad del territorio mexicano. Está ausente en 782 de 2,457 municipios. Segundo; la distribución geográfica de los adventistas en México no es uniforme y se muestra bastante polarizada, apreciándose tasas de

concentración mucho mayores en determinados ámbitos regionales y extremadamente muy bajas y nulas en otros. Tercero; el adventismo manifiesta una fuerte tendencia a conformar territorios de hegemonía territorial. Cuarto; al final del período del 2000 al 2010 los adventistas reportaron presencia en 31 municipios más que en el año 2000. Este supuesto avance fue resultado de un fenómeno de vaivén poblacional adventista en el que municipios con presencia en el 2000, aparecen sin presencia en el 2010, y viceversa. Quinto; el adventismo tiene una tendencia hacia el asentamiento rural. El 51 por ciento de los adventistas residen en localidades rurales, en tanto que, el 48 por ciento en poblaciones urbanas.

Conclusiones

Primero; los adventistas de México son una población que pasa por una alarmante desaceleración en su ritmo de crecimiento en las últimas décadas. La separación de miembros por apostasía es el componente demográfico que más incide en la pérdida de población. Aunque el ritmo de crecimiento muestra una ligera recuperación a partir de la segunda mitad del período del 2000 al 2010, ésta no será suficiente para recuperar el ritmo de crecimiento logrado en décadas pasadas.

En segundo lugar, el adventismo no se encuentra presente en la totalidad del territorio mexicano, ni tienen una distribución geográfica uniforme, más bien tiende a caracterizarse por conformar territorios de alta concentración poblacional y una tendencia al asentamiento rural. No se encontraron evidencias de expansión geográfica, lo que revela la carencia de una estrategia proselitista basada en la expansión territorial.

ABSTRACT

A STATISTICAL RESEARCH OF POPULATION GROWTH
AND GEOGRAPHICAL DISTRIBUTION OF SEVENTH-
DAY ADVENTIST PEOPLE OF MEXICO
FROM 2000 – 2010

By

Abimael Lozano Reyes

Adviser: José Mercedes Espinosa Almazán, DMin.

SYNTHESIS OF DOCTORAL THESIS

INTER – AMERICAN ADVENTIST THEOLOGICAL SEMINARY

Montemorelos University Enclosure

Title: A STATISTICAL RESEARCH OF POPULATION GROWTH AND
GEOGRAPHICAL DISTRIBUTION OF SEVENTH-DAY ADVENTIST PEOPLE
OF MEXICO FROM 2000 - 2010

Researcher: Abimael Lozano Reyes

Adviser: José Mercedes Espinosa Almazán

Date Completed: July 2015

Problem

The study was aimed to analyze the adventist population dynamics in Mexico during the period 2000 to 2010. Two questions were raised. The first was, how is described the growth of the adventist population in Mexico between 2000 and 2010? This question allowed to know the adventist population growth rate. Also it made it possible to determine which components of the population phenomenon positively or negatively affect the volumes of inflows and outflows.

The second question, how the distribution of Adventists described in the geography of the country?, among other things facilitated the understanding of how geographically are distributed; if there were processes of territorial expansion; areas of absence, low, medium and high presence; the territories of concentration; and

how Adventists are concentrated according to population sizes.

Methodology

The research was characterized as a documentary, descriptive, longitudinal and transversal.

To analyze population growth were used the Annual Statistical Reports 2000 to 2010, of the Office of Archives, Statistics and Research of the General Conference of Seventh-day Adventists; basic demographic calculations to measure population growth; and creating mathematical models specifically for measuring the components that determine the variations in the volume of the Adventist population.

To study the geographical distribution of the Adventist population was used the political and geographical subdivision of the states called "municipality", as basic territorial unit ideal to observe this demographic component. The 2000 and 2010 census sources, compiled by the National Institute of Statistics, Geography and Research (INEGI) of Mexico, served to create the database of Adventist municipal distribution. Then it was necessary to create a regionalization of the Mexican territory. Finally, digital mapping software was used to generate the maps. They provided the visual element to analyze the results.

Results

About population growth the following results were found: first; the growth rate Adventist in Mexico from 2000 to 2010 was above the pace with the growing Mexican population in general. The adventist people grew at a rate of 2.5 percent, while Mexico's population grew at a rate of 1.4 percent; almost double. Second; the growth rate tends to show a slight acceleration towards the end of the period 2000 to

2010. Third; if the growth rate of 2.5 percent does not change, Adventist population will double in 27.8 years from 2010, increasing from 674,655 to 1,349,510 members. Fourth; by comparing the current Adventist growth with its historical behavior it found that Adventism has been significantly slowing its growth. The growth rate fell from 9.1 percent in the 80s to 2.5 in the 2000s. Fifth; due to variations in the volumes of inflows and outflows, absolute or real growth from year 2000 to 2010 was 164,129 members. Total inflows for the same period was 453,844 people. Sixth; If from 2000 to 2010 had not been lost in the Adventist population, the total population at the end of the period would have been of 965,470 members. Seventh; in the 2000s, 69.1 of every 100 Adventists remained as church members, while 30.1 are estimated as a loss. The demographic component which more contributes to the loss of Adventist population is separation from the church or apostasy.

The analysis of the geographical distribution found following: first; Adventist population has no presence throughout the Mexican territory. It is absent in 782 of 2,457 municipalities. Second; the geographical distribution of Adventists in Mexico is not uniform and is highly fragmented; very high rates of population concentration in certain regional areas and very low or null rates in other are observed. Third; Adventism has a strong tendency to establish territorial hegemony. Fourth; at the end of 2010, there were 31 municipalities with Adventist presence more than in 2000. This geographical advance was the result of a phenomenon in which municipalities with Adventist presence in 2000, show no presence of Adventist population in 2010, and vice versa. Fifth; adventist has a tendency towards rural settlement. Adventist population living in rural areas is 51 percent, while 48 percent live in urban areas.

Conclusions

First; adventist in Mexico are a population passing through an alarming slowdown in the pace of growth in recent decades. Separating members for apostasy is the demographic component that most affects the population loss. Although the growth rate shows a slight recovery from the second half of the period from 2000 to 2010, this will not be sufficient to recover the growth rate achieved in past decades.

Secondly, adventist are a people that are not present in the entire Mexican territory and do not reveal a uniform geographical distribution. They have the characteristic of shaping geographic areas with high population concentration and show preference to settle in rural areas. No evidence was found of geographic expansion, which reveals the lack of a proselytizing strategy based on territorial expansion.

Seminario Teológico Adventista Interamericano

Recinto Universidad de Montemorelos

UN ESTUDIO ESTADÍSTICO DEL CRECIMIENTO POBLACIONAL
Y LA DISTRIBUCIÓN GEOGRÁFICA DE LOS ADVENTISTAS
DEL SÉPTIMO DÍA EN MÉXICO DURANTE EL
PERÍODO DE LOS AÑOS 2000 – 2010

Tesis
presentada en cumplimiento parcial
de los requisitos para el grado de
Doctor en Ministerio

Por

Abimael Lozano Reyes

Junio de 2015



SEMINARIO TEOLÓGICO ADVENTISTA INTERAMERICANO

Recinto: Universidad de Montemorelos

ACTA DE DEFENSA DE TESIS DOCTORAL

En la ciudad de Montemorelos, Nuevo León, México, siendo las 17 horas del día 9 se reunieron en UM los miembros del Comité Examinador de la recepción de grado de Doctorado en Ministerio del alumno Abimael Lozano Reyes

Dicho **Comité Examinador** estuvo integrado por las siguientes personas:

Presidente del SETAI	_____	Firma	
Asesor Presidente	<u>José M. Espinosa A</u>	Firma	
Miembro Asesor	<u>J. Omar Velázquez</u>	Firma	
Examinador Externo	<u>Tervi Grajales</u>	Firma	_____

Se procedió a examinar al sustentante y siendo las _____ horas, el **dictamen** fue:

- Aprobado sin modificaciones
- Aprobado con modificaciones menores
- Aprobado con modificaciones mayores
- No aprobado

Con mi firma y sello al calce yo, Dr. José Omar Velázquez C. Coordinador del SETAI, Recinto Universidad de Montemorelos, certifico que las firmas fueron hechas en mi presencia, son auténticas y corresponden a las personas cuyos nombres figuran en el recuadro.

Firma: _____



Sello: Seminario Teológico Adventista Interamericano

DEDICATORIA Y RECONOCIMIENTOS

Es un placer agradecer a aquellos que hicieron posible el presente logro. Primeramente, reconozco que “no depende [el éxito] de la fuerza o de la violencia – dice el Señor del universo –, sino de mi Espíritu”.¹ Amante Dios, gracias por darme las capacidades y sostenerme con tu gracia en el proyecto de alcanzar el presente logro académico. ¡Que la honra y la gloria sean para ti!

Agradezco y dedico también esta tesis, con todo mi corazón a mi esposa, Irma Tenorio, y a mis queridos hijos Abimael, Arturo y Aldo que a lo largo de este proceso me apoyaron, me alentaron y me brindaron su comprensión.

Dedico esta contribución y agradezco a mi querida iglesia, la Iglesia Adventista del 7º Día a través de la cual sirvo a Dios y por medio de la cual he recibido las oportunidades de escalar los peldaños de la superación académica.

A mi amada Universidad de Montemorelos por proveer un amoroso ambiente para mi y para mi familia, así como para mi desarrollo profesional.

Expreso gratitud a mis asesores por la valiosa ayuda provista en la tarea de proveer consejería para la elaboración de esta tesis, y ánimo para concluir.

Finalmente, expreso mi gratitud a mis compañeros de trabajo y amigos que contribuyeron con sugerencias y palabras de aliento para hacer posible este sueño.

¹ Zacarías 4:6 (BHTI)

TABLA DE CONTENIDO

LISTA DE TABLAS	viii
LISTA DE GRÁFICOS	xiii
LISTA DE MAPAS	xiv
Capítulo	
I. INTRODUCCIÓN	1
Antecedentes del problema	1
Declaración del problema	6
Preguntas complementarias	7
Propósito de la investigación	8
Objetivos	8
Justificación	9
Necesidad del estudio	9
Importancia del estudio	10
Aportes del estudio	11
Delimitaciones	12
Delimitación teológica	12
Delimitación conceptual	13
Delimitaciones metodológicas	13
Limitaciones	14
Visibilidad estadística del sujeto de estudio	14
Uso de la categoría "región"	16
Definición de términos	17
Esbozo de la tesis	19
II. MARCO TEÓRICO	21
Panorama de los Estados Unidos Mexicanos	21
Caracterización geográfica	22
Organización política - administrativa	23
Composición demográfica	23
Historia moderna de la religión en México	25
Establecimiento del catolicismo en México	25
Panorama político religioso en la primera mitad del siglo XIX	27
Antecedentes de la llegada del protestantismo	28
Penetración y establecimiento del protestantismo	30

Panorama religioso contemporáneo	33
La Iglesia Adventista del Séptimo Día	36
Orígenes históricos y teológicos de la iglesia adventista	36
Misión de la iglesia adventista	39
Organización de la iglesia adventista	40
Reorganización territorial adventista en México en la década del 2000	41
La condición de feligresía en la iglesia	41
La iglesia adventista como una denominación cristiana evangelica	43
El significado del censo en la Biblia	44
III. METODOLOGÍA DEL ESTUDIO	47
Tipo de investigación	47
Fuentes de información estadística	48
Los reportes anuales estadísticos de la iglesia adventista como fuente estadística	48
Los censos de población como fuente estadística en México	50
Metodología del análisis del crecimiento poblacional	54
Ecuación matemática empleada en los reportes estadísticos anuales	54
Cálculos demográficos para estimar el crecimiento poblacional	55
Tasa de crecimiento poblacional	55
Crecimiento absoluto	58
Saldo migratorio	59
Tiempo de duplicación	60
Cálculos demográficos <i>ex profeso</i> para medir los componentes del crecimiento poblacional adventista	60
Ingreso total	62
Población acumulada	62
Pérdida total	63
Porcentaje de permanencia	63
Porcentaje de pérdida	64
Porcentaje de bautismos con relación al ingreso total	64
Porcentaje de profesión de fe con relación a la ingreso total	65
Porcentaje de pérdida por defunciones	65
Porcentaje de pérdida por separación	66
Porcentaje de pérdida por paradero desconocido	66
Iglesias y congregaciones	67
Incremento de iglesias y congregaciones	67
Promedio de miembros por iglesias y congregaciones	67
Promedio de bautismos por iglesias y congregaciones	68

	Promedio de separados por iglesia y congregaciones	69
	Descripción de la elaboración del estudio del crecimiento poblacional	69
	Metodología para observar la distribución geográfica de los adventistas en México	72
	Regionalización de la geografía mexicana	73
	Organización de las macro regiones	73
	Organización de las regiones estatales	74
	El uso de la división político – administrativa denominada “municipio”	76
	Uso de un sistema de información geo – referenciado	77
	Descripción del estudio para observar la distribución geográfica adventista	78
IV.	ANÁLISIS DE RESULTADOS	80
	Crecimiento poblacional	80
	Comportamiento poblacional nacional	81
	Crecimiento poblacional en la Unión Mexicana Central	88
	Crecimiento poblacional en la Unión Mexicana Interoceánica	91
	Crecimiento poblacional en la Unión Mexicana del Norte	96
	Crecimiento poblacional en la Unión Mexicana del Sur	100
	Distribución geográfica de la población adventista mexicana	105
	Distribución nacional de la población adventista	105
	Distribución de la población adventista por regiones	113
	Región Centro.	113
	Región Centro Norte	129
	Región Centro Occidente	142
	Región Golfo de México	153
	Región Noreste	161
	Región Norte	168
	Región Noroeste	177
	Región Pacífico Sur	188
	Región Península de Yucatán	201
V.	RESUMEN, CONCLUSIONES Y RECOMENDACIONES	211
	Resumen de la investigación	211
	Conclusiones generales y breve discusión de los resultados	214
	Conclusiones del crecimiento poblacional adventista	215
	Conclusiones de la distribución geográfica del adventismo	216
	Recomendaciones	220
	A la administración de la iglesia	220
	A los pastores	221
	A las iglesias	221
	Futuras investigaciones	222
	Nota de reflexión última	223

Apéndice	
A. CUESTIONARIO BÁSICO DEL CENSO 2010	224
LISTA DE REFERENCIAS	219
CURRÍCULO VITAE	235

LISTA DE TABLAS

1. Crecimiento demográfico de la población nacional y adventista de 1901 al 2010	6
2. Distribución porcentual de la población por tamaño de localidad	24
3. Congregaciones protestantes en México, 1875 – 1910	30
4. Distribución de la población mexicana por categorías religiosas	34
5. Clasificación nacional de religiones, 2010	53
6. Crecimiento nacional de población adventista, 2000 – 2010	81
7. Proyección nacional de crecimiento poblacional adventista	82
8. Resumen de reportes anuales estadísticos a nivel nacional, 2000 – 2010	84
9. Análisis nacional del crecimiento poblacional adventista, 2000 – 2010	85
10. Iglesias y congregaciones a nivel nacional, 2000 – 2010	87
11. Resumen de reportes anuales estadísticos de la Unión Central, 2000 – 2010	89
12. Análisis de crecimiento poblacional adventista de la Unión Central, 2000 – 2010	90
13. Resumen de reportes anuales estadísticos de la Unión Interoceánica, 2001 – 2010	92
14. Análisis del crecimiento poblacional adventista de la Unión Interoceánica, 2000 – 2010	93
15. Resumen de reportes anuales estadísticos de la Unión del Norte, 2000 – 2010	97
16. Análisis del crecimiento poblacional adventista de la Unión del Norte, 2000 – 2010	98

17.	Resumen de reportes anuales estadísticos de la Unión del Sur, 2000 – 2010	103
18.	Análisis del crecimiento poblacional adventista de la Unión del Sur, 2000 – 2010	104
19.	Estados con menor proporción de habitantes por adventista, según el Censo 2010.	110
20.	Estados con mayor proporción de habitantes por adventista, según el Censo 2010.	110
21.	Municipios con mayor densidad de adventistas, según el Censo 2010	111
22.	Municipios con menor proporción de habitantes por adventista, según el Censo 2010	112
23.	Adventistas por tipo y tamaño de localidad en México, según el Censo 2010	113
24.	Adventistas en la región Centro, según el Censo 2010.	114
25.	Adventistas por tipo y tamaño de localidad en la región Centro, según el Censo 2010	115
26.	Adventistas por tipo y tamaño de localidad en el Distrito Federal, según el Censo 2010	116
27.	Adventistas por tipo y tamaño de localidad en Hidalgo, según el Censo 2010	119
28.	Adventistas por tipo y tamaño de localidad en el estado de México, según el Censo 2010	121
29.	Adventistas por tipo y tamaño de localidad en Morelos, según el Censo 2010.	124
30.	Adventistas por tipo y tamaño de localidad en Puebla, según el Censo 2010	126
31.	Adventistas por tipo y tamaño de localidad en Tlaxcala, según el Censo 2010.	129
32.	Adventistas en la región Centro Norte, según el Censo 2010	130
33.	Adventistas por tipo y tamaño de localidad en la región Centro Norte, según el Censo 2010	131

34. Adventistas por tipo y tamaño de localidad en Aguascalientes, según el Censo 2010	133
35. Adventistas por tipo y tamaño de localidad en Guanajuato, según el Censo 2010.	135
36. Adventistas por tipo y tamaño de localidad en Querétaro, según el Censo el 2010	136
37. Adventistas por tipo y tamaño de localidad en San Luis Potosí, según el Censo 2010	138
38. Adventistas por tipo y tamaño de localidad en Zacatecas, según el Censo 2010.	141
39. Adventistas en la región Centro Occidente, según el Censo 2010	142
40. Adventistas por tipo y tamaño de localidad en la región Centro Occidente, según el Censo 2010.	144
41. Adventistas por tipo y tamaño de localidad en Colima, según el Censo 2010	145
42. Municipios con mayor proporción de habitantes por adventista en Jalisco, según el Censo 2010	146
43. Adventistas por tipo y tamaño de localidad en Jalisco, según el Censo 2010	148
44. Adventistas por tipo y tamaño de localidades en Michoacán, según el Censo 2010.	151
45. Adventistas por tipo y tamaño de localidad en Nayarit, según el Censo 2010	153
46. Adventistas en la región Golfo de México, 2010	154
47. Adventistas por tipo y tamaño de localidad en la región Golfo de México, según el Censo 2010.	155
48. Adventistas por tipo y tamaño de localidad en Tabasco, según el Censo 2010.	157
49. Adventistas por tipo y tamaño de localidad en Veracruz, según Censo 2010	160
50. Adventistas en la región Noreste, 2010	161

51. Adventistas por tipo y tamaño de localidad en la región Noreste, según Censo 2010.	163
52. Adventistas por tipo y tamaño de localidad en Nuevo León, según el Censo 2010.	165
53. Adventistas por tipo y tamaño de localidad en Tamaulipas, según Censo 2010.	167
54. Adventistas en la región Norte, 2010.	168
55. Adventistas por tipo y tamaño de localidad en la región Norte, según el Censo 2010.	169
56. Distribución adventista por tipo y tamaño de localidad en Chihuahua, según el Censo 2010	172
57. Adventistas por tipo y tamaño de localidad en Coahuila, según el Censo 2010.	174
58. Adventistas por tipo y tamaño de localidad en Durango, según el Censo 2010.	176
59. Adventistas en la región Noroeste, 2010	177
60. Adventistas por tipo y tamaño de localidad en la región Noroeste, según el Censo 2010	179
61. Adventistas por tipo y tamaño de localidad en Baja California, según el Censo 2010.	181
62. Adventistas por tipo y tamaño de localidad en Baja California Sur, según el Censo 2010	182
63. Adventistas por tipo y tamaño de localidad en Sinaloa, según el Censo 2010	185
64. Adventistas por tipo y tamaño de localidad en Sonora, según el Censo 2010	187
65. Adventistas en la región Pacífico Sur, 2010	188
66. Adventistas por tipo y tamaño de localidad en la región Pacífico Sur, según el Censo 2010	190
67. Diez municipios de Chiapas con menor proporción de creyentes por habitantes, según el Censo 2010	191

68.	Adventistas por tipo y tamaño de localidades en Chiapas, según Censo 2010.	193
69.	Adventistas por tipo y tamaño de localidades en Guerrero, según el Censo 2010.	196
70.	Adventistas por tipo y tamaño de localidad en Oaxaca, según el Censo 2010	199
71.	Adventistas en la región Península de Yucatán, 2010	201
72.	Adventistas por tipo y tamaño de población en la Península de Yucatán, según el Censo 2010	203
73.	Adventistas por tipo y tamaño de localidad en Campeche, según el Censo 2010.	205
74.	Adventistas por tipo y tamaño de localidad en Quintana Roo, según el Censo 2010.	207
75.	Adventistas por tipo y tamaño de localidad en Yucatán, según el Censo 2010.	209

LISTA DE GRÁFICOS

1. Comportamiento nacional del crecimiento poblacional adventista, 2000 – 2010	83
2. Comportamiento del crecimiento adventista en la Unión Interoceánica 2000 – 2010	95
3. Comportamiento del crecimiento adventista en la Unión del Norte, 2000 – 2010	99
4. Comportamiento del crecimiento adventista en la Unión del Sur, 2000 – 2010	101

LISTA DE MAPAS

1. Distribución nacional de la población adventista, 2010	106
2. Distribución de la población adventista por Regiones, 2010	107
3. Distribución de la población adventista por Estados, 2010	108
4. Distribución de la población adventista en la región Centro, 2010	114
5. Distribución de la población adventista en el Distrito Federal, 2010	117
6. Distribución de la población adventista en Hidalgo, 2010	118
7. Distribución de la población adventista por regiones en Hidalgo, 2010	118
8. Distribución de la población adventista en el estado de México, 2010.	120
9. Distribución de la población adventista en Morelos, 2010	122
10. Distribución de la población adventista por regiones en Morelos, 2010	123
11. Distribución de la población adventista en Puebla, 2010	125
12. Distribución de la población adventista por regiones en Puebla, 2010.	126
13. Distribución de la población adventista en Tlaxcala, 2010.	128
14. Distribución de la población adventista en la región Norte, 2010	130
15. Distribución de la población adventista en Aguascalientes, 2010	132
16. Distribución de la población adventista en Guanajuato, 2010	134
17. Distribución de la población adventista en Querétaro, 2010	137
18. Distribución de la población adventista en San Luis Potosí, 2010	139
19. Distribución de la población adventista en Zacatecas, 2010	140
20. Distribución de la población adventista en la región Centro Occidente, 2010	143

21. Distribución de la población adventista en Colima, 2010	145
22. Distribución de la población adventista en Jalisco, 2010	147
23. Distribución de la población adventista en Michoacán, 2010	150
24. Distribución de la población adventista en Nayarit, 2010	152
25. Distribución de la población adventista en la región Golfo de México, 2010	155
26. Distribución de la población adventista en Tabasco, 2010	157
27. Distribución de la población adventista en Veracruz, 2010	158
28. Distribución de la población adventista por regiones en Veracruz, 2010 .	159
29. Distribución de la población adventista en la región Noreste, 2010. . . .	162
30. Distribución de la población adventista en Nuevo León, 2010	164
31. Distribución de la población adventista en Tamaulipas, 2010	166
32. Distribución de la población adventista en la región Norte, 2010	169
33. Distribución de la población adventista en Chihuahua, 2010	171
34. Distribución de la población adventista en Coahuila, 2010	173
35. Distribución de la población adventista en Durango, 2010	175
36. Distribución de la población adventista en la región Noroeste, según el Censo 2010.	178
37. Distribución de la población adventista en Baja California, 2010	180
38. Distribución de la población adventista en Baja California Sur, según el Censo 2010.	182
39. Distribución de la población adventista en Sinaloa, 2010	184
40. Distribución de la población adventista en Sonora, 2010	186
41. Distribución de la población adventista en la región Pacífico Sur, 2010 .	189
42. Distribución de la población adventista en Chiapas, 2010.	192
43. Distribución de la población adventista por regiones en Chiapas, 2010 .	193

44.	Distribución de la población adventista en Guerrero, 2010	195
45.	Distribución de la población adventista por regiones en Guerrero, 2010 .	195
46.	Distribución de la población adventista en Oaxaca, 2010	198
47.	Distribución de la población adventista en la región Península de Yucatán, 2010	202
48.	Distribución de la población adventista en Campeche, 2010	204
49.	Distribución de la población adventista en Quintana Roo, 2010	206
50.	Distribución de la población adventista en Yucatán, 2010	208
51.	Distribución de la población adventista por regiones en Yucatán, 2010 .	209

CAPÍTULO I

INTRODUCCIÓN

Este capítulo aborda los distintos elementos que dieron lugar al tema que ocupa esta investigación. Primeramente, en la sección de antecedentes del problema se describe la situación que motivó el estudio, así como la formulación de la declaración del problema. Luego se explica el propósito, los objetivos propuestos, así como los aportes en los que el estudio encuentra su justificación. Seguidamente se presentan las delimitaciones a las que se tuvo que recurrir para dar cauce al diseño de la investigación y las limitaciones que se encontraron en la elaboración de la misma. Por último se definen los términos utilizados y se hace un esbozo general de la tesis.

Antecedentes del problema

La tarea de este proyecto de investigación se gestó en el año 2004. Tomando como punto de partida los resultados generados por el *XII Censo de Población y Vivienda, 2000*, se consideró la utilización de sistemas de información geo referenciados para visualizar la distribución geográfica de los adventistas en México. Sin embargo, la publicación de varios proyectos de investigación a partir del 2005 llevaron a trazar nuevos puntos de partida y replantear en cierto modo el proyecto. Dichos estudios fueron realizados en el campo de la geografía religiosa

de México teniendo un enfoque socio antropológico y aportaron información valiosa sobre la población adventista mexicana.

En el año 2005 el INEGI publicó *La diversidad religiosa en México*¹ cuyo objetivo fue el de describir las principales características sociodemográficas de la población de acuerdo a la pertinencia religiosa de los mexicanos, según el XII Censo de Población y Vivienda, 2000. Por la naturaleza de su enfoque, este estudio no consideró la distribución geográfica de las distintas expresiones religiosas presentes en el país.

En 2007, con la participación conjunta de varias instituciones² se publicó el *Atlas de la diversidad religiosa en México*, cuyo objetivo fue contribuir a la comprensión del cambio y la diversidad religiosa en México a partir del análisis estadístico de los datos de los censos nacionales de 1950 a 2000. En la sección dedicada a los adventistas, concluye que en el año 2000, ésta no tenía una presencia homogénea en todo el país. Consigna que el 80% del adventismo se concentraba en el sureste del país y estaba ausente en 851 municipios; en 1,456 su presencia era marginal con menos de 100 creyentes. Destaca también que la Iglesia Adventista era la única agrupación del concierto religioso nacional que conformaba territorios de concentración dando lugar a hegemonías territoriales.³

¹ INEGI, *La diversidad religiosa en México*, (Aguascalientes: 2005).

² Las instituciones participantes fueron: El Colegio de Jalisco, El Colegio de la Frontera Norte, el Centro de Investigaciones y Estudios Superiores en Antropología Social (CIESAS), El Colegio de Michoacán, la Subsecretaría de Población, Migración y Asuntos Religiosos de la Secretaría de Gobernación y la Universidad de Quintana Roo. El proyecto fue coordinado por la Dra. Renée de la Torre y la Profa. Cristina Gutiérrez Zúñiga.

³ De la Torre y Gutiérrez Zúñiga, *Atlas de la diversidad religiosa en México*, 65.

Esta obra representó un apoyo invaluable para el diseño de esta investigación.

Finalmente, en 2009 fue publicado *Regiones y religiones en México: Estudios de la transformación socioreligiosa*¹ que tuvo como fin explorar las estructuras y las relaciones sociales regionales en que se desarrollan las distintas denominaciones religiosas. Los autores concluyen que la transformación religiosa de México no siempre se ha dado por la eficiente labor misionera desarrollada por las religiones y la incapacidad de la Iglesia Católica de mantener su hegemonía territorial, sino gracias a una correlación de situaciones históricas, económicas y culturales que abonaron al cambio. Eso explicaría las distintas conformaciones regionales religiosas existentes en el país, dado que en cada una de ellas ha primado una situación distinta.²

La obra anteriormente referida hizo un aporte relevante en el diseño de esta investigación: la elección de la categoría región como instrumento metodológico para poder destacar los rasgos fundamentales de la distribución de la población adventista por territorios.

Como ha sido posible apreciar, a pesar de los caminos recorridos, los estudios referidos no profundizaron en la observación geográfica por niveles regionales de los adventistas. La publicación del Censo de Población y Vivienda 2010 da un nuevo punto de partida a este proyecto de investigación, pues permite generar información fresca y actualizada sobre la distribución de los sujetos de

¹ Esta última obra fue coordinada por el Dr. Alberto Hernández y la Dra. Carolina Rivera, y auspiciada por El Colegio de la Frontera Norte, el CIESAS y El Colegio de Michoacán.

² Alberto Hernández, Carolina Rivera, *Regiones y religiones en México: estudios de la transformación socioreligiosa*, 251–255.

estudio.

La expansión y presencia de los adventistas del séptimo día¹ en todo el mundo está estrechamente ligada a su peculiar sentido de identidad.²

Desde sus orígenes, ellos claman ser el cumplimiento mismo de una profecía apocalíptica,³ cuya misión es proclamar el último mensaje de advertencia divina a un mundo que se encuentra en rebelión,⁴ antes de su destrucción final.

Esta creencia ha impulsado poderosamente el programa misionero de la iglesia hasta convertirla en el sexto⁵ cuerpo religioso⁶ de mayor crecimiento en el mundo. Actualmente es una iglesia de presencia mundial ya que se encuentra presente en 209 de los 232 países reconocidos por la ONU.⁷

Según datos de la Oficina de Archivos, Estadística e Investigación de la Asociación General de los Adventistas del Séptimo Día, México se cuenta entre los

¹ De aquí en adelante cada vez que en este documento se cite a la Iglesia Adventista del Séptimo Día o los adventistas del séptimo día, pueden ser referidos como *Iglesia Adventista* o *adventistas* según sea el caso.

² George R. Knight, *La visión apocalíptica y la castración del adventismo* (México: Agencia de Publicaciones México Central, A.C., 2009), 7.

³ Apocalipsis 14:6-9.

⁴ William Ambrose Spicer, *Certainties of the Advent Movement* (Washington, DC: Review and Herald, 1929), 271.

⁵ Richard Satterfield, "Top 10 Largest Highly International Religious Bodies," *Adherents.com: Largest Religious Bodies*, accesada el 19 de junio de 2012, disponible en http://www.adherents.com/adh_rb.html#International.

⁶ El sitio <http://www.adherents.com> define como cuerpo religioso a aquella organización que tiene un liderazgo central y un cuerpo de creyentes que la reconoce. Dicho cuerpo religioso puede ser clasificado como regional o mundial.

⁷ Office of Archives, Statistics and Research, *Summary of Statistics as of December 31, 2010* (Silver Spring, Maryland: General Conference of Seventh-day Adventist Church, n.d.), accesada el 21 de junio de 2012, <http://www.adventist.org/world-church/facts-and-figures/index.html>.

primeros diez países con mayor población adventista en el mundo, con una membresía de 674,755 feligreses en el 2010.¹

Un estudio realizado por el Instituto de Misiones de la Universidad de Montemorelos muestra el notable crecimiento poblacional adventista ocurrido desde su llegada a México.²

En 1901 apenas se reportaron 30 adventistas, cuando la población nacional era de 13,607,272 habitantes, esto es una relación de 1 adventista por cada 453,576 habitantes. Por décadas el adventismo se mantuvo como un grupo cristiano sin presencia significativa, sin embargo, mantuvo una tasa de crecimiento que cambiaría esa situación.

Entre 1901 y 1970 mantuvo un crecimiento promedio sostenido de 10.5%; muy por encima de la tasa promedio de crecimiento nacional de 1.8 %, ocurrida en el mismo período de tiempo. Para 1970 los adventistas ya sumaban 47,266 adeptos; es decir, 1 adventista por cada 1,020 habitantes. Treinta años después, en el 2010, su feligresía había aumentado a 674,755; reduciendo drásticamente la relación de adventistas por habitantes a 1 por cada 164 (ver Tabla 1).

Tabla 1

¹ General Conference of Seventh Day Adventist Church, *148th Annual Statistical Report, 2010*, General Conference of Seventh-day Adventist (Washington, D.C.: Office of Archives, Statistics, and Research), 78-80.

² Abimael Lozano Reyes, *El crecimiento poblacional adventista en México: un estudio de su comportamiento histórico y tendencias* (Universidad de Montemorelos: Instituto de Misiones, 2013).

Crecimiento demográfico de la población nacional y adventista de 1901 al 2010.¹

Año	Población Nacional	Tasa de Crecimiento Nacional	Crecimiento Absoluto Nacional	Población Adventista	Tasa de Crecimiento Adventista	Crecimiento Absoluto Adventista	Relación Adv/Pob
1901	13,607,272			30		0	453,576
1910	15,160,369	1.08	1,553,097	106	12.62	76	143,022
1920	14,334,780	-0.56	-825,589	280	9.71	174	51,196
1930	16,552,722	1.44	2,217,942	1,639	17.67	1,359	10,099
1940	19,653,552	1.72	3,100,830	5,246	11.63	3,607	3,746
1950	25,791,017	2.72	6,137,465	13,056	9.12	7,810	1,975
1960	34,923,129	3.03	9,132,112	32,265	9.05	19,209	1,082
1970	48,225,238	3.23	13,302,109	47,266	3.82	15,001	1,020
1980	66,846,833	3.27	18,621,595	136,487	10.60	89,221	490
1990	81,249,645	1.95	14,402,812	339,277	9.11	202,790	239
2000	97,483,412	1.82	16,233,767	524,207	4.35	184,930	186

Declaración del problema

La consolidación del adventismo en México durante las últimas décadas, se da en el marco de un descenso constante en el porcentaje de la población católica y un incremento exponencial de la diversidad religiosa conformada por las religiones cristianas protestantes, evangélicas y pentecostales, así como el aumento proporcional de quienes se manifiestan sin religión. Ante esta situación, surgen las siguientes preguntas:

¿Cómo se describe el crecimiento de la población adventista en México entre el año 2000 y el 2010?

¿Cómo se describe la distribución de los adventistas en la geografía del

¹ Los datos de la población nacional fueron obtenidos de <http://www.inegi.org> y los referentes a la población adventistas de la Oficina de Archivos, Estadísticas e Investigación de la Asociación General de los Adventistas del Séptimo Día, disponible en <http://www.adventistarchives.org>.

territorio nacional?

Preguntas complementarias

El estudio busca encontrar respuesta a las siguientes preguntas complementarias:

¿Cuál fue el ritmo de crecimiento de la población adventista tanto a nivel nacional como por “Uniones¹”?

¿Qué componentes del fenómeno poblacional afectaron positiva o negativamente los volúmenes de entradas y salidas?

¿Cómo se proyecta la tendencia del crecimiento poblacional adventista en México?

¿Muestran los adventistas durante la década del 2000 una distribución homogénea a lo largo de la geografía nacional?

¿Cuánto avance logró la iglesia adventista en extenderse en el territorio geográfico nacional entre el año 2000 y el 2010?

¿Dónde presentan los adventistas tasas de baja presencia y dónde están ausentes?

¿Existen territorios de concentración adventista?

¿Cómo se concentran los adventistas según los tamaños de población?

¹ “Unión” es el término utilizado por los adventistas para referirse al nivel organizacional territorial que agrupa a un conjunto de “Misiones” o “Asociaciones”. Éstas agrupan a conjuntos de iglesias locales denominados “Distritos”.

Propósito de la investigación

Este proyecto tiene como propósito obtener un panorama del estado que guarda la presencia y la expansión del adventismo en México, mediante el estudio de dos importantes componentes de la dinámica demográfica adventista. Primero, el comportamiento del crecimiento de su población; y segundo, su distribución espacial en el territorio nacional mexicano. Ambos componentes son observados en el marco temporal de la década del 2000.

Objetivos

El estudio tiene los siguientes objetivos:

1. Conocer el ritmo de crecimiento de la iglesia adventista en la década del 2000.
2. Distinguir de qué manera los distintos componentes del crecimiento demográfico afectaron los volúmenes de entradas y salidas de la población adventista.
3. Estimar tendencias del crecimiento poblacional adventista.
4. Estimar la proyección del crecimiento poblacional adventista.
5. Observar cómo se distribuye la población adventista en México en el 2010.
6. Conocer cómo se distribuyen los adventistas en las diferentes capas macro regionales y regionales estatales del país.
7. Determinar cuánto se extendió durante el período 2000 – 2010, así como determinar dónde se dieron los procesos de mayor, menor, nulo o retroceso en este crecimiento.

8. Identificar cuáles son los territorios en los que la iglesia no se ha establecido o tiene tasas de muy baja presencia.
9. Observar cómo se concentran los adventistas según los tamaños de población.
10. Elaborar un atlas geográfico de la población adventista en el 2010 que sirva de consulta para la elaboración de estrategias evangelísticas.

Justificación

A continuación se hace una exposición de los elementos en los que esta investigación halla su justificación: importancia del estudio, la necesidad del mismo y los aportes esperados.

Necesidad del estudio

La historia del adventismo en México ha tenido la fortuna de ser bien documentada.¹ Sin embargo, el estudio de la dinámica de su crecimiento y la distribución territorial de su población ha carecido de un análisis empírico.

Siendo que los cambios en la magnitud y los volúmenes de población son consecuencia de una diversidad de combinaciones ocurridas en los componentes demográficos de entradas y salidas, existe la necesidad comprender cómo afectan cada uno de dichos componentes en el crecimiento real de la iglesia.

También existe la necesidad de facilitar una comprensión detallada de la

¹ Las principales obras sobre la historia de la iglesia en México fueron escritas por Ciro Sepúlveda en su libro, *Nace un movimiento*, y por Velino Salazar en *100 años de adventismo en México*.

distribución poblacional adventista en el territorio nacional. La información existente en los archivos oficiales adventistas es acerca de la ubicación de sus templos. Dichos registros, no se preocupan en saber dónde están los adventistas en un dado momento. De manera que para orientar su misión, la iglesia no cuenta con un atlas que le permita identificar cuáles son sus áreas de concentración, así como los territorios donde tiene poca o nula presencia.

Importancia del estudio

El estudio propuesto en esta investigación reviste una doble importancia. En el plano del crecimiento numérico, el estudio es importante porque permite determinar si la dinámica poblacional real de la iglesia adventista está experimentando una aceleración en su ritmo de crecimiento, un retardo o una transición gradual hacia condiciones estacionarias. También permitirá comprender el efecto que están teniendo en el crecimiento real de la iglesia los componentes demográficos de entradas y salidas.

En cuanto a la dimensión geográfica de la evangelización,¹ permite conocer en qué medida el crecimiento experimentado por la iglesia adventista en la última década, se ha dado por procesos de extensión territorial. A lo largo del territorio nacional, existen áreas geográficas donde el mensaje de la llegada de la hora del juicio y de la venida inminente del Señor Jesucristo no se ha proclamado y por ende no se ha establecido. Urge identificarlos, ya que las señales de la segunda venida

¹ Esta dimensión es enunciada por Jesús en palabras de Hechos 1:8. Allí el Señor presenta el desafío de extender la iglesia en los diferentes campos geográficos de la misión: Jerusalén, Judea, Samaria y lo último de la Tierra.

de Cristo se están cumpliendo y el tiempo que queda es corto.¹ Quienes habitan en dichos lugares deben escuchar el mensaje para que se unan al pueblo de Dios o para que, cuando la crisis final se desate puedan decir, “estos tienen razón” y tomen su decisión.

La elaboración de este estudio es un asunto de sentido y responsabilidad con la misión adventista.

Aportes del estudio

El estudio en cuestión es una aportación al campo de la misión adventista y la evangelización en México.

Al generarse los resultados del proyecto la información estará disponible para su consulta. Con ello, los líderes de los distintos niveles de organización de la iglesia² podrán tener un panorama del estado que guarda la misión a nivel nacional.

El análisis estadístico del crecimiento poblacional brindará una comprensión más amplia del impacto que tienen los diferentes componentes del crecimiento demográfico en los volúmenes de entradas y salidas de población.

El estudio de la distribución geográfica permitirá apreciar los territorios dónde ya se ha proclamado el mensaje adventista, así como aquellos donde existe poca o

¹ Elena G. de White, *Joyas de los testimonios*, vol. 3 (Mountain View, California: Publicaciones Interamericanas, 1998), 295.

² Iglesias Locales, Distritos, Misiones o Asociaciones y Uniones. La Iglesia Local está compuesta por un conjunto de creyentes; el Distrito, de un conjunto de iglesias dirigidos por un pastor. El Campo o Misión/Asociación es conformado por varios distritos en un territorio definido. La Unión agrupa a un grupo de Misiones o Asociaciones. Según la Oficina de Archivos, Estadística e Investigación de la Asociación General de los Adventistas del Séptimo Día, en 2010, la iglesia adventista de México contaba con 17 Asociaciones y 12 Misiones, distribuidas en 4 Uniones.

nula penetración.

En resumen, esta investigación aportará información para identificar retos, fortalezas y debilidades en el cumplimiento de la misión, así como elementos para la formulación de iniciativas estratégicas de evangelización.

Delimitaciones

El diseño de esta investigación consideró realizar delimitaciones en tres áreas importantes del estudio. La primera se realizó en el plano teológico. La segunda delimitó el abordaje conceptual del término “crecimiento de iglesia” y la tercera se aplicó al aspecto metodológico de la investigación.

Delimitación teológica

El proyecto delimita teológicamente la investigación al encaramiento geográfico de la misión, dejando de lado la dimensión etno – lingüística. En este sentido Craig Ott y Stephen J. Strauss hacen notar que el mandato de la Gran Comisión implica básicamente dos aspectos. Por un lado, la frase “en Jerusalén, en toda Judea, en Samaria, y hasta lo último de la tierra” de Hechos 1:8 y otros pasajes, claramente apuntan hacia el aspecto geográfico de la evangelización. Por otro lado, la expresión “a todas las naciones” de Mateo 28:19 y las de Apocalipsis 5:9 y 7:9, “nación, tribu, lengua y pueblo”, indudablemente se refieren a la diversidad etno – lingüística de los pueblos del mundo a los cuáles hay que alcanzar.¹

¹ Craig Ott et al., *Encountering Theology of Mission. Biblical Foundations, Historical Developments, and Contemporary Issues* (Grand Rapids, MI: Baker Academy, 2010), 93.

Delimitación conceptual

Se reconoce que básicamente existen dos tipos de crecimiento de iglesia: cuantitativo y cualitativo. El presente proyecto de estudio no abordará la dimensión cualitativa de la iglesia y se delimitará al ámbito cuantitativo.

Delimitaciones metodológicas

Metodológicamente se aplican delimitaciones en el plano temporal, la dimensión espacial, en el ámbito del fenómeno demográfico y en el uso de fuentes estadísticas.

Longitudinalmente el estudio se circunscribe al espacio temporal del año 2000 al 2010 y en la dimensión espacial al territorio nacional mexicano.

La comprensión del fenómeno demográfico requiere el estudio de tres componentes: el crecimiento de la población, su distribución geográfica y su composición sociodemográfica. El presente estudio se delimita a la consideración de los dos primeros, dejando de lado el aspecto de la composición sociodemográfica, pues ya existen obras que pueden ser consultadas al respecto.¹

Una última delimitación metodológica tiene que ver con el uso de fuentes estadísticas. En el estudio del crecimiento poblacional, se ha recurrido a los informes estadísticos anuales oficiales de la iglesia adventista, disponibles en el sitio

¹ Pueden consultarse las siguientes obras: Instituto Nacional de Estadística y Geografía, *La diversidad religiosa en México* (Aguascalientes, México: INEGI, 2005); Renée De la Torre y Cristina Gutiérrez Zúñiga, *Atlas de la diversidad religiosa en México*, 1a ed. (Tijuana: El Colegio de la Frontera Norte, 2007); Alberto Hernández, Carolina Rivera, *Regiones y religiones en México: estudios de la transformación socio religiosa* (México, D.F.: Colegio de la Frontera Norte, CIESAS, El Colegio de Michoacán, 2009); Instituto Nacional de Estadística y Geografía, *Panorama de las religiones en México 2010* (Aguascalientes, México: INEGI, 2011).

de la Oficina de Archivos, Estadística e Investigación de la Conferencia General de los Adventistas del Séptimo Día.¹

Para observar la distribución adventista en el territorio nacional se utilizaron los datos generados por aquellos que se adscribieron como adventistas al momento de responder a la encuesta del Censo de Población y Vivienda, 2010.

Limitaciones

En el proceso de la elaboración del estudio se enfrentaron dos limitantes principales. La primera tuvo que ver con el asunto de cómo darle visibilidad estadística al sujeto del estudio. La segunda; con limitaciones resultantes del uso de la categoría “región” como instrumento metodológico para posibilitar la comprensión de la distribución geográfica de los adventistas en el país.

Visibilidad estadística del sujeto de estudio

Una posibilidad que se consideró para mirar estadísticamente a la muestra fue la de recurrir a los registros de feligresía con que cuenta la Iglesia Adventista en México. Ésta presenta la ventaja de constituir la información oficial de la organización religiosa que agrupa al sujeto del estudio. También permite delimitar la muestra sólo a quienes oficialmente, ya sea por bautismo o profesión de fe, pertenecen a ella. Sin embargo, dichos registros manifiestan la limitación de no poder describir puntualmente en tiempo, ubicación geográfica y cantidad a sus miembros debido a que, según se reconoce en los propios círculos eclesiásticos, no

¹ <http://www.adventistarchives.org>

se encuentran apropiadamente depurados y actualizados. Otra razón es que sólo dan cuenta de la pertenencia de los miembros a núcleos de creyentes conocidos como “iglesias organizadas” o “congregaciones,” y no tienen la función de guardar registro de la ubicación geográfica de sus miembros.

Otra limitante crucial en el uso de esta base de datos tuvo que ver con el proceso de colección de la información y el tiempo que se emplearía para lograrlo. En el año 2010 la Iglesia Adventista del Séptimo Día en México se organizaba territorialmente en cuatro uniones con un total de 29 campos locales.¹ Dada la dinámica de crecimiento de la Iglesia Adventista, año con año la organización territorial va creciendo dando lugar al surgimiento de nuevos campos territoriales, así como constantes cambios de secretarios administrativos, los cuales son las personas responsables de las bases de datos de feligresía. Dadas las circunstancias anteriormente descritas, solicitar a los campos la información que se requería para esta investigación hubiese sido una tarea ardua, sumamente difícil y de mucho consumo de tiempo tan sólo en el proceso de la colección de datos.

En vista de las desventajas y limitaciones consideradas se determinó que la base de datos oficial de la Iglesia Adventista no resultaría útil para observar la distribución geográfica de los adventistas. Sin embargo, dadas las características de dicha fuente estadística, sí resultó ser útil para analizar el comportamiento de su crecimiento poblacional.

La otra alternativa para mirar estadísticamente al sujeto de la investigación y

¹ General Conference of Seventh Day Adventist Church, *148th Annual Statistical Report – 2010* (Washington, D.C.: Office of Archives, Statistics and Research, 2011), 14-16.

observar su distribución geográfica, fue recurrir a los datos generados por el levantamiento del Censo de Población y Vivienda, 2010. La información recogida en un censo presenta la ventaja de describir puntualmente en tiempo, ubicación geográfica y cantidad a todos aquellos que se identificaron como adventistas al momento de responder al instrumento de captación. Sin embargo, impone una limitante a la definición de quién es un “adventista” ya que el término agrupa a toda aquella persona que al momento de ser censada se describió como tal, sin importar su condición oficial ante la iglesia misma. Sin embargo, visto de otro modo, el hecho de que una persona se auto adscriba ante una autoridad oficial del Estado como “adventista”, le otorga un gran valor al estudio, porque es una afirmación de identidad propia que permite conocer el verdadero grado de penetración del mensaje adventista en un tiempo y ubicación geográfica definida.

Aunque para el año 2010 las cifras oficiales de membresía que la Iglesia Adventista ofrece y los números que el censo aporta no coinciden, las diferencias son mínimas. A nivel nacional la fuente oficial de la iglesia informó 674,755 bautizados,¹ en tanto que en la fuente censal 661,878 personas se adscribieron como adventistas;² una diferencia de 1.9 por ciento.

Uso de la categoría “región”

Otro reto que enfrentó la investigación tuvo que ver con la herramienta

¹ Office of Archives, Statistics and Research, *148th Annual Statistical Report - 2010* (Silver Spring, Maryland: General Conference of Seventh-day Adventist Church, n.d.), 79.

² Instituto Nacional de Estadística, Geografía e Informática [INEGI], *XIII censo de población y vivienda, 2010*.

estratégica de agrupamiento geográfico conocida como “región”. Un autor comenta: “La noción de región es de las más confusas y ambiguas que maneja la geografía humana, como lo demuestra la multiplicidad de calificativos que suele acompañarla: región natural, región económica, región polarizada, región histórica, región sociocultural, etc”.¹

En México se han realizado distintos esfuerzos para regionalizar el país, considerando las dimensiones espaciales de las regiones, la infraestructura existente, el tamaño de las economías y de la población, así como los procesos de desarrollo urbano, industrial, agrícola, de cada espacio geográfico. Sin embargo, a pesar de ello, no se encontró consenso en el establecimiento de una regionalización oficial del territorio nacional, al grado que algunas entidades federativas no cuentan con ninguna regionalización oficial.

Ante la falta de un criterio nacional de regionalización se tuvo la necesidad de crear una *ex profeso*, tomando como referencia las existentes, configurándolas de tal modo que obedecieran a los fines de esta investigación.

Definición de términos

Con el propósito de ayudar a la comprensión del tema que ocupa el presente estudio, se provee a continuación la siguiente definición de términos.

Adscripción religiosa: expresión empleada para considerar a una persona como perteneciente a determinado grupo religioso.

¹ Gilberto Giménez, *Modernización, cultura e identidades tradicionales en México*, en Revista Mexicana de Sociología, Vol. 56, número 4 (octubre – diciembre), 269.

Asociación: Nivel organizacional de la iglesia adventista que agrupa regionalmente a varios grupos de iglesias y que se caracteriza por tener madurez financiera. Sus dirigentes son elegidos democráticamente por delegados de todas las iglesias que la componen, por un período de 4 años.

Asociación General: Es la unidad más extensa de la iglesia adventista, compuesta por la Uniones de todas las partes del mundo.

Crecimiento por expansión: se le conoce así al crecimiento que se genera cuando la iglesia gana adeptos donde ya se encuentra establecida.¹

Crecimiento por extensión: este tipo de crecimiento se da cuando un grupo de creyentes establece una iglesia donde no se encuentra establecida.²

Demografía: estudio estadístico de las poblaciones humanas.³

Distribución homogénea: es aquella que se caracteriza por mostrar una repartición uniforme de los elementos que la componen.

Ex profeso: a propósito, con intención.⁴

Macro región: este término alude al espacio territorial que integra varias entidades federativas con características similares de orden geográfico, cultural o socioeconómico.

Misión: Nivel organizacional de la iglesia adventista que agrupa regionalmente a varios grupos de iglesias y que aún no tiene madurez financiera.

¹ Carlos Miranda, *Manual de iglecrecimiento* (Miami, Florida: Editorial Vida, 1985), 40.

² *Ibid.*

³ Roland Pressat, *Introducción a la demografía* (España: Ariel Historia, S. A., 1985), 18.

⁴ Diccionario Larousse, "Ex profeso," *Gran diccionario de la lengua española* (Larousse, 2005).

Sus administradores son nombrados por un período de 4 años, por la junta administrativa del nivel organizacional superior denominada, "Unión".

Municipio: organización político – administrativa que sirve de base a la división territorial y organización política de los Estados miembros de la Federación".¹

Región estatal: este término alude al espacio territorial que integran varios municipios con características similares de orden geográfico, cultural o socioeconómico.

Sistema geo referenciado: conjunto de equipos y programas informáticos, datos geográficos y personal reunidos para captar, almacenar, recuperar, actualizar, manipular, analizar.²

Unión: Nivel organizacional de la iglesias compuesto por Asociaciones y Misiones dentro de un territorio mayor.

Esbozo de la tesis

La presente investigación ha sido organizada en cinco capítulos. El primero constituye la introducción que comprende la presentación de los antecedentes del estudio, la declaración del problema y la preguntas de investigación. También se presentan el propósito y los objetivos. Luego se describen las limitaciones y delimitaciones. En la parte final del primer capítulo, se presentan la definiciones de

¹ "Municipio," *Diccionario jurídico*, Tomo correspondiente a las letras de la I a la O (México, D.F.: UNAM).

² Organización Mundial de las Naciones Unidas, *Manual de sistemas de información geográfica y cartografía digital* (New York: ONU, n.d.), 211.

términos empleadas en el estudio.

El segundo capítulo presenta el repaso de la literatura. Comienza con un panorama del estado mexicano dentro del cual se asienta la población sujeta del estudio. En dicho panorama se caracteriza geográficamente al país, se describe su organización política administrativa, así como su composición geográfica y finalmente, se presenta una reseña histórica moderna de las religiones en México. Luego, se presenta un panorama de la iglesia adventista, donde se revisa su desarrollo histórico desde su llegada al país, pasando por sus etapas de establecimiento y consolidación. También se revisan como antecedentes, la publicación previa de varios proyectos de investigación en el campo de la geografía religiosa de México.

El tercer capítulo versa sobre la metodología empleada en la investigación para realizar el análisis estadístico del crecimiento poblacional adventista. También se detalla el proceso metodológico que se siguió para observar la distribución geográfica de la población en estudio.

En el cuarto capítulo se describen y analizan los resultados de la pesquisa. Finalmente, el quinto capítulo presenta las conclusiones y las recomendaciones derivadas de los resultados obtenidos.

CAPÍTULO II

MARCO TEÓRICO

El presente capítulo está organizado en tres apartados. El primero presenta un panorama general del Estado Mexicano el cual representa la dimensión espacial dentro de cual se asienta la población en estudio. En este se describe su caracterización geográfica, su organización político administrativa, y su composición demográfica. En el segundo apartado se hace una reseña de la evolución histórica de la religión en México partiendo de la llegada de los españoles y la consecuente instauración del catolicismo como religión única, hasta el presente en el que los mexicanos conviven en una sociedad caracterizada por la diversidad religiosa. Finalmente, se presenta un panorama de la Iglesia Adventista del Séptimo Día, ocupándose de su origen, gobierno y estructura, y las razones sobre las cuales justifica sus acciones de crecimiento y expansión.

Panorama de los Estados Unidos Mexicanos

El nacimiento de México como nación tuvo lugar en el siglo XIX con la declaración de su independencia de España y la adopción de su primera Constitución en 1824. Según la Constitución vigente, el nombre oficial del país es

Estados Unidos Mexicanos.¹ También se le conoce como República Mexicana o sencillamente México.

Caracterización geográfica

La República Mexicana se ubica en el norte del continente americano y se enmarca entre las coordenadas 32° y 14° norte, y 86° y 118° oeste.²

Es el décimo cuarto país más extenso del mundo,³ con una superficie total⁴ de 1,964,375 km². Limita al norte con los Estados Unidos de Norteamérica, al sur con Guatemala y Belice; al este con el Mar Caribe y al oeste con el Océano Pacífico. El perímetro de su territorio continental se distribuye así: costa del Océano Pacífico, 50.8 por ciento; costa en el Golfo de México y el Mar Caribe, 21.4 por ciento; límite internacional con Estados Unidos de América, 20.4 por ciento; límite internacional con Guatemala, 6.2 por ciento; y límite internacional con Belice, 1.2 por ciento.⁵

¹ Miguel Carbonell, ed., *Constitución política de los Estados Unidos Mexicanos. Leyes y códigos de México* (México, D.F.: Editorial Porrúa, 2007).

² Instituto Nacional de Estadística, Geografía e Informática. *A cerca de México*, accesada el 1 de agosto de 2012, disponible en <http://mapserver.inegi.gob.mx/geografia/espanol/datosgeogra/acercamexico/mexmun.cfm?c=153>

³ Sergio Aguayo Quezada, *El almanaque mexicano 2007* (México, D.F.: Santillana Ediciones Generales, S.A. de C.V., 2007), 12.

⁴ Instituto Nacional de Estadística y Geografía, *Anuario estadístico de los Estados Unidos Mexicanos 2011* (Aguascalientes, México: INEGI, 2012), Cuadro 1.2.

⁵ Instituto Nacional de Estadística y Geografía, *Anuario estadístico de los Estados Unidos Mexicanos 2013* (Aguascalientes, México: INEGI, 2014), 45.

Organización política - administrativa

Políticamente, México es una república democrática, representativa y federal compuesta por 32 entidades federativas y un Distrito Federal (ver Apéndice D, Mapa 1). Los municipios constituyen la base de la división político – administrativa de los Estados. El Distrito Federal se divide en delegaciones.

Según el INEGI, en México hay un total de 2,456 municipios incluyendo a las delegaciones. Los que cuentan con mayor población en el país son: la delegación de Iztapalapa, D.F. con 1,815,786 habitantes; Ecatepec de Morelos, Estado de México, con una población de 1,656,107; y el municipio de Tijuana, Baja California, con 1,559,683 habitantes.

Composición demográfica

Según el informe 2010, del *Population Reference Bureau* de los Estados Unidos, México es el onceavo país con mayor población en el mundo.¹

Para comprender el panorama demográfico de México en el año 2010, a continuación se presentan datos relevantes que resultaron del levantamiento de la información del Censo de Población y Vivienda 2010.²

La población total fue de 112,336,538, con una relación de 95 hombres por cada 100 mujeres. La mitad de la población nacional era menor de 26 años de edad y la densidad de población fue de 57.3 personas por km.² Las entidades con

¹ Population Reference Bureau, *Cuadro de datos de la población mundial 2010* (Washington, DC: Population Reference Bureau, 2010), 6-9.

² Instituto Nacional de Estadística, Geografía e Informática, *Panorama sociodemográfico de México* (Aguascalientes, México: INEGI, 2010), 9-10.

mayor población fueron: el estado de México, con 15,175,862; Distrito Federal, con 8,851,080 y Veracruz con 7,643,194 habitantes.

De acuerdo al Censo 2010 la población mexicana por tipo de tamaño se distribuyó así:

Tabla 2

Distribución porcentual de la población por tamaño de localidad¹

Tamaño	Porcentaje
Menos de 2,500 habitantes	23.2%
2,500 a 4,999 habitantes	5.7%
5,000 a 14,999 habitantes	8.7%
15,000 a 999,999 habitantes	14.7%
100,000 habitantes o más	47.7%

Desde la perspectiva territorial, como de la gestión pública, en México cobra mucha importancia el fenómeno metropolitano.

Se entiende como “zona metropolitana” al conjunto de dos o más municipios con 50 mil habitantes o más que incorporan a su área de influencia a municipios vecinos. También esta definición incluye a todos aquellos municipios en los que hay una ciudad de un millón o más de habitantes, así como aquellas ciudades con 250 mil o más habitantes que comparten su área conurbada con ciudades de Estados Unidos.²

Según el Censo de 2010, en México hay 59 zonas metropolitanas con más de 50 mil habitantes. Estas abarcan 367 municipios y delegaciones, en 29

¹ Instituto Nacional de Estadística y Geografía, *Panorama de las religiones en México 2010*, 3.

² Secretaría de Desarrollo Social, Consejo Nacional de Población, Instituto Nacional de Estadística y Geografía, *Delimitación de zonas metropolitanas de México 2010* (México: SEDESOL, CONAPO, INEGI, 2012), 25.

entidades federativas. En ellas residen 63.8 millones de personas, representando un 56.8 por ciento de la población total nacional.¹

Historia moderna de la religión en México

Bajo este título se reseñan los acontecimientos que han tenido influencia en los cambios ocurridos en el campo religioso mexicano desde la llegada de los españoles a México hasta el presente.

Establecimiento del catolicismo en México

Los historiadores coinciden en señalar que la conquista española de México fue también una conquista espiritual.² Con la conversión de los indígenas al catolicismo tuvo lugar al primer cambio importante en el panorama religioso del país.

Luego de la derrota de los aztecas en 1521, arribaron de España, a partir de 1524, una cantidad considerable de sacerdotes católicos pertenecientes a distintas órdenes religiosas misioneras. Tenían como fin eliminar de los conquistados sus antiguas prácticas idólatras y paganas para convertirlos al cristianismo. En consecuencia, el catolicismo se erigió como la única religión permitida en el Nuevo Mundo.³ Al mismo tiempo, el aparato inquisitorial de la Iglesia se encargó de

¹ *Ibid.*, 15.

² Richard Robert, *La conquista espiritual de México: ensayo sobre el apostolado y los métodos misioneros de las órdenes mendicantes en la Nueva España de 1523-24 a 1572* (México, D.F.: Fondo de Cultura Económica, 2004), 4.

³ Gloria Espinosa Spínola, *España medieval y el legado de occidente* (México, D.F.: SEACEX - INAH, 2005), 249-254.

erradicar cualquier intento de propagación de ideas consideradas como contrarias.¹

A la conquista espiritual de México, sobrevino el dominio espiritual, social, político y económico de la Iglesia. Del siglo XVI al XVIII, la Iglesia se convirtió en el elemento central de la vida de la Colonia. La educación, los hospitales y los hospicios dependían completamente de ella. La construcción diseminada de templos y conventos sirvieron como muestra de poder y medios de difusión de la religión.² El capital financiero estaba en manos de la Iglesia, al poseer una gran cantidad de propiedades y actuar como un banco de préstamos.³ De esta manera, la Iglesia llegó a acumular enorme poder financiero y político.

La llegada de la familia Borbón en el año de 1700 al trono de España trajo consigo una serie de reformas que tenían como propósito reposicionar a su país en la palestra económica y tecnológica mundial. Cuando las reformas fueron consolidadas en la Península Ibérica, los monarcas decidieron extenderlas a las colonias del Imperio a mediados del siglo XVIII. Esto implicó para la corona, una batalla muy reñida con la Iglesia para recuperar su poder y canalizar para sí los beneficios económicos que ésta acaparaba.⁴ Como consecuencia, la Compañía de

¹ Para tener una descripción detallada de cómo luchó el aparato inquisitorial en México contra la herejía se recomienda leer Jean Pierre Bastian, *Historia del protestantismo en México* (México: Fondo de Cultura Económica, 1989), 13-50.

² Juan Gerardo Martínez Borrayo, "El catolicismo en México," *Replicante Digital*, n.d., accesada el 21 de junio de 2014, disponible en <http://revistareplicante.com/el-catolicismo-en-mexico/>.

³ Maribel García Méndez, "Credibilidad y opinión pública entre estudiantes de Ciencias de la Comunicación y Derecho: caso la Iglesia Católica" (Cholula, Puebla: Universidad de las Américas Puebla, 2004), 41-45.

⁴ Sergio Ortega Noriega, *Breve historia de Sinaloa*, 1ª ed. Breves historias de los Estados de la República Mexicana (México, D.F.: Fondo de Cultura Económica, 1999), 108.

Jesús fue expulsada del país y la Iglesia se vio en cierto modo debilitada. No obstante, la tradición católica permaneció plenamente arraigada en la cultura mexicana.

Panorama político religioso en la primera mitad del siglo XIX

Luego de la Independencia de España, en 1824, se redactó y promulgó la primera Constitución Mexicana. Aunque tomó principios liberales de la norteamericana, no consagró los de la libertad religiosa. En cambio protegió al catolicismo con leyes y la estableció como la única religión oficial, prohibiendo la práctica y la propagación de cualquier otro credo.¹ En 1825 el diplomático americano Joel R. Poinsett pidió a México incluir la tolerancia religiosa en la redacción del primer convenio de comercio y amistad celebrado entre México y Estados Unidos. El gobierno mexicano se negó y sólo concedió la práctica de otras religiones exclusivamente para ciudadanos americanos, siempre y cuando no violarán las disposiciones legales en materia religiosa.²

En 1833 Valentín Gómez Farías, presidente de México, promovió una serie de leyes que tuvieron como fin eliminar la base jurídica de la participación de la Iglesia en asuntos civiles.³ Aunque tuvieron una corta vigencia, estas leyes

¹ Emilio O. Rabasa, *La Evolución Constitucional de México*, Instituto de Investigaciones Jurídicas de la UNAM., vol. 194 (México, D.F.: Universidad Autónoma de México, 2004), 17.

² Evelia Trejo, "La introducción del protestantismo en México. Aspectos diplomáticos". *Estudios de Historia Moderna y Contemporánea de México*. Volumen 11, N° 140 (edición digital), accesada el 13 de junio de 2014, disponible en <http://www.historicas.unam.mx/moderna/ehmc/ehmc11/140.html>.

³ Manuel Ceballos Ramírez, "Iglesia Católica, Estado y sociedad en México: tres etapas de estudios e investigación," *Frontera Norte* 8, no. 15 (June 1996): 93.

constituyeron los primeros pasos dados para separar a la Iglesia de las funciones propias del Estado.¹

Si bien es cierto que antes de 1857 no hubo penetración en México de credos diferentes al catolicismo, se reconoce que entre los años 1824 y 1857 se incubaron las condiciones para la apertura al movimiento protestante y su posterior desarrollo.²

Antecedentes de la llegada del protestantismo

Un anhelo por completar la emancipación social y económica del país, junto con las imperantes condiciones sociopolíticas, dieron lugar al surgimiento de fuertes ideas liberales entre la clase política joven de principios de la segunda mitad del siglo XIX. Para muchos, los ideales en que los norteamericanos habían sentado las bases para sus instituciones, política social y economía, ejercieron su atracción como modelo para la prosperidad.³ Los pensadores liberales entendieron al pluralismo como el objetivo indispensable en la construcción de las sociedades modernas. También estaban convencidos que la religiosidad popular católica era un factor importante de retraso para el progreso de la población indígena.⁴ Justo

¹ José Rogelio Álvarez, *Enciclopedia de México*, vol. VI (México, D.F.: Secretaría de Educación Pública, 1987), 3406.

² Juan Schuster, *Antecedentes históricos de la penetración protestante en México*, n.d., 12,13, accesada el 13 de junio de 2014, <http://cdigital.uv.mx/bitstream/123456789/2263/2/198658P12.pdf>.

³ Jean Pierre Bastian, "Protestantismo y política en México," *Revista Mexicana de Sociología*, 1981, 1948.

⁴ Carlos Garma Navarro, "El Protestantismo en México (1850 -1940)," *Iztapalapa* 39, no. enero - junio 1996 (n.d.): 182, 184.

Sierra en su obra *Evolución política del pueblo mexicano* cuenta que Benito Juárez le comentó en cierta ocasión: “Desearía que el protestantismo se mexicanizara conquistando a los indios; éstos necesitan una religión que los obligue a leer y no les obligue a gastar sus ahorros en cirios para los santos”.¹

Fue así como los políticos liberales desarrollaron su postura de separar a la Iglesia del Estado. Este cometido fue finalmente logrado con la promulgación de las Leyes de Reforma (1855 – 1853) y la Constitución de 1857, durante los gobiernos de Juan Álvarez, Ignacio Comonfort y Benito Juárez.²

La Constitución de 1857 declaró al Estado mexicano como oficialmente laico, eliminando todos los privilegios políticos de la iglesia y haciendo una clara separación de los deberes del Estado.

Otro antecedente importante en este estudio fue el proyecto de formar una Iglesia Católica Mexicana separada de Roma. Algunos de los sacerdotes católicos identificados con las ideas de los liberales al no prosperar en su propósito terminaron poniéndose en contacto con iglesias protestantes norteamericanas para fundar iglesias protestantes en México. También surgieron algunos ciudadanos mexicanos que se declararon no católicos y formaron grupos cristianos que terminaron posteriormente integrándose a la Iglesia Presbiteriana y Metodista.³

¹ Citado por Carlos Mondragón, “Protestantes y protestantismo en América Latina: reflexiones en torno a la variedad de experiencias en su introducción” (n.d.): 46, accesada el 13 de junio de 2014, disponible en http://www.cenpromex.org.mx/revista_ftl/ftl/textos/carlos_mondragon.htm.

² Carlos Monsiváis, Carlos Martínez García, *Protestantismo, diversidad y tolerancia*, Primera edición. (México: Comisión Nacional de los Derechos Humanos, 2002), 21, 22.

³ Carlos Mondragón, “Protestantes y protestantismo en América Latina: reflexiones en torno a la variedad de experiencias en su introducción,” 45.

Penetración y establecimiento del protestantismo

El proceso de introducción de credos distintos al catolicismo en México hasta llegar a su definitivo establecimiento fue gradual. Como ya se vio, la primera parte de este proceso consistió en el desarrollo paulatino de un marco legal que llevó a la separación de la Iglesia del Estado y a un ámbito de libertad de creencia.

Creado dicho marco, las denominaciones protestantes tuvieron su fase de llegada a México entre 1870 y 1910. Este proceso se dio en el siguiente orden: Iglesia Presbiteriana en Monterrey y Zacatecas (1869 - 1872); Sociedad de los Amigos (1871), Iglesia Congregacional, se instaló primeramente en Guadalajara y luego se trasladaron a Monterrey (1872); Metodistas en Puebla (1873); Iglesia Presbiteriana Asociada Reformada (1878); Bautistas del Sur (1880); Iglesia de los Hermanos (1891); Iglesia Adventista del Séptimo Día (1891); e Iglesia del Nazareno (1903).¹

La consecuente dinámica de su crecimiento² se muestra a continuación:

Tabla 3

Congregaciones protestantes en México, 1875 – 1910

Año	1875	1882	1888	1892	1897	1903	1910
Cantidad	125	239	393	469	600	550	700

El período de 1910 a 1940 se vio marcado por la influencia de la Revolución

¹ Juan Schuster, *Antecedentes históricos de la penetración protestante en México*, 15.

² Jean Pierre Bastian, *Los disidentes: sociedades protestantes y revolución en México, 1872 - 1911* (México: Fondo de Cultura Económica, 1991), 320.

Mexicana (1910 -1917) y su consecuente consolidación (1917- 1940). Fue un período de inestabilidad para todas las denominaciones religiosas del país debido a las siguientes razones: (1) El conflicto armado de la Revolución detuvo la llegada de misioneros y afectó en cierto modo la comunicación con las iglesias madres en los Estados Unidos.¹ (2) En 1926 tuvo lugar la Guerra Cristera; un conflicto religioso alentado por el clero católico como respuesta a la ratificación de la separación de las instituciones religiosas de la administración pública en la promulgación de la Constitución de 1917.² (3) Durante el gobierno de Plutarco Elías Calles (1926 - 1930) se desató una ola de anticlericalismo a consecuencia de la estricta aplicación de la leyes en materia de culto y educación, dispuestas en la Constitución de 1917. Durante esta radicalización del gobierno, las propiedades de las iglesias, sin distinción, pasaron a manos del Estado, sus escuelas fueron cerradas y los ministros de culto fueron obligados a registrarse.³

A principios de la década de 1920 se dio la llegada a México de otras denominaciones religiosas. Estas iglesias fueron: Iglesia Cristiana (1920), Asambleas de Dios (1921) y Menonitas (1922).⁴

La llegada de credos no católicos estuvo acompañada del establecimiento de

¹ Juan Schuster, 15.

² Antonio Avitia Hernandez, *El caudillo sagrado: historia de las rebeliones cristeras en el estado de Durango*, 3a ed. (México, D.F.: Antonio Avitia Hernández, 2006), 3.

³ *Ibid.*, 15-17.

⁴ Donald McGavran, *El Crecimiento de la Iglesia en México* (México, D.F.: Casa Unida de Publicaciones, 1966), 145.

escuelas primarias y secundarias, hospitales y numerosas publicaciones.¹ Sin embargo, la política educativa del Presidente Lázaro Cárdenas en 1934, reorientó la estrategia evangélica de establecimiento de escuelas a zonas rurales.

Particularmente el Instituto Lingüístico de Verano² comenzó a trabajar oficialmente entre los indígenas en 1935.³

Otro acontecimiento que caracterizó a este período (1910 - 1940) fue un intento ecuménico protestante por parcelar la evangelización del territorio nacional mexicano. El plan fue llevado a cabo por ocho de las más importantes denominaciones protestantes. La estrategia fue concebida en 1917 bajo los auspicios del Comité de Cooperación en América Latina, y se le denominó Plan Cincinnati. Los Adventistas del Séptimo Día y las Asambleas de Dios decidieron no participar en este intento de cooperación misionera.⁴

El período de 1940 a 1970 inicia con un relajamiento gubernamental en sus tensiones con el campo religioso mexicano. Consecuentemente se da la llegada de misioneros extranjeros de todas las confesiones religiosas. Así, en la década de 1940 a 1950 se da el más grande incremento porcentual en la historia del protestantismo en México. Según el Censo de 1940 el aumento fue de 86 por

¹ Jean Pierre Bastian, "Protestantismo y política en México," 1954.

² El Instituto Lingüístico de Verano, actualmente llamado SIL International, es una organización cristiana evangélica sin fines de lucro. Fue fundada en 1934 con el propósito de recopilar y difundir documentación sobre las lenguas menos conocidas para traducir la Biblia a dichas lenguas (ver www.sil.org). Bajo la acusación de que la traducción de la Biblia a lenguas vernáculas amenazaba la identidad étnica y los usos y costumbres de los pueblos indígenas, el instituto fue expulsado en 1979 por el gobierno mexicano a solicitud de un grupo de antropólogos.

³ Juan Schuster, 18.

⁴ Donald McGavran, 43-53.

ciento. Luego entre 1950 y 1970 el aumento fue de 166 por ciento. De particular interés resulta notar que antes de 1940 el mayor crecimiento de protestantes se dio en los estados fronterizos del norte y el Distrito Federal. Sin embargo, de 1940 a 1970 el incremento más rápido se dio en el sureste mexicano.¹

Panorama religioso contemporáneo

Según la actual Constitución vigente de 1917, México no tiene una religión oficial, no obstante ocupa el segundo lugar en población católica a nivel mundial.²

La reforma constitucional más reciente e importante en materia religiosa se llevó a cabo en 1992. La reforma del artículo 130 que regula las relaciones entre el Estado Mexicano y la Iglesia, dio lugar al levantamiento de restricciones y a la concesión de estatus legal de todos los grupos religiosos, concediéndoles derechos de propiedad mediante la promulgación de la Ley de Asociaciones Religiosas y Culto Público.³

Aunque en la actualidad el catolicismo sigue siendo la religión mayoritaria, México atiende hoy a una nueva realidad en su campo religioso que es reconocida, tanto a lo largo de su territorio como en su cultura. Esta nueva realidad es la diversidad.

Gracias a los ejercicios censales realizados en el país, es posible apreciar estadísticamente el cambio que ha dado lugar a la actual diversidad religiosa. En el

¹ Juan Schuster, 19.

² "Catholic-Hierarchy: Its Bishops and Dioceses, Current and Past," accesada el 26 de junio de 2014, disponible en <http://www.catholic-hierarchy.org/>.

³ Instituto Nacional de Estadística y Geografía, *Panorama de las religiones en México 2010*, iii.

primer censo de 1895, la población que profesó una religión distinta a la católica representó menos del uno por ciento y se clasificó en 11 categorías. En el censo 2010, casi el 15 por ciento de la población profesó una religión diferente a la mayoritaria y se clasificaron en más de 250 categorías religiosas.¹ Las principales clasificaciones se muestran en la siguiente tabla.

Tabla 4

Distribución de la población mexicana por categorías religiosas

Religión	Población
Católica	92,924,489
Protestante/Pentecostal/Cristiana/Evangélica	8,386,207
Protestante Histórica o Reformada	820,744
<i>Anabautista/Menonita</i>	10,753
<i>Bautista</i>	252,874
<i>Iglesia del Nazareno</i>	40,225
<i>Metodista</i>	25,370
<i>Presbiteriana</i>	437,690
<i>Otras Protestantes</i>	53,832
Pentecostal/Cristiana/Evangélica	7,565,463
<i>Pentecostal</i>	1,782,021
<i>Cristiana evangélica sin sustento pentecostal</i>	5,783,442
Iglesia del Dios Vivo, Columna y Apoyo de la Verdad, La Luz del Mundo	188,326
Otras cristianas evangélicas	5,595,116
Bíblica diferente de Evangélica	2,537,896
Adventistas del Séptimo Día	661,878
Iglesia de Jesucristo de los Santos de los Últimos Días (Mormones)	314,932
Testigos de Jehová	1,561,086
Origen Oriental	18,185
Judaica	67,476
Islámica	3,760
Raíces étnicas	27,839
Espiritualista	35,995
Otras religiones	19,636
Sin religión	5,262,546
No especificado	3,052,509

A pesar de la reconocida diversidad religiosa, estudios recientes muestran

¹ *Ibíd.*, vii.

que el cambio de una sociedad católica hacia una sociedad plural no se ha dado de manera homogénea a lo largo del territorio nacional.¹ En el sur del país las tasas de cambio son mucho mayores, en contraste particular con la región centro occidente. Por ejemplo, Chiapas, ubicado en el sur del país, es la entidad federativa con mayor diversidad religiosa, pues el porcentaje de católicos es de 58 por ciento, lo que representa un 25 por ciento debajo de la media nacional.

Para explicar estos cambios, los estudios que se realizaron en la década de los setentas sobre religiones no católicas estuvieron impregnados con una visión prejuiciada hacia las minorías religiosas. Se elaboraron bajo el supuesto de que las religiones protestantes eran parte de una operación de infiltración cultural del imperialismo “yanqui” y alertaban para defender el patrimonio cultural nacional.²

En años más recientes, una de las autoridades más importantes en el campo de la investigación religiosa en México, Jean Pierre Bastian, ha criticado fuertemente dichos estudios y los estereotipos que existen sobre el protestantismo en el país.³ Las aportaciones de Bastian (1983, 1989), junto con las de Meyer (1989), Roberto Blancarte (1990) y Gaxiola (1994), han dado cuenta; como se vio anteriormente, de la larga presencia histórica protestante y su aportación a la construcción del país.⁴

¹ Renée De la Torre y Cristina Gutiérrez Zúñiga, *Atlas de la diversidad religiosa en México*, 1a ed. (Tijuana: El Colegio de la Frontera Norte, 2007), 7.

² Rodolfo Casillas, “La pluralidad religiosa en México,” en *Identidades religiosas y sociales en México* (México: IFAL-IIS-UNAM, 1996), 67-102.

³ Carlos Garma Navarro, 181.

⁴ *Ibid.*; De la Torre y Gutiérrez Zúñiga, *Atlas de la diversidad religiosa en México*, 9.

Finalmente, cabe destacar que Bastian distingue tres tipos de protestantismo en México. El primer grupo lo integran las denominaciones religiosas que fueron fruto del movimiento misionero norteamericano del siglo XIX, llamadas también iglesias protestantes históricas. El segundo grupo surge entre 1920 y 1930. Está conformado por movimientos auto denominados “misiones de fe”. El tercer grupo es representado por las iglesias pentecostales.¹

La Iglesia Adventista del Séptimo Día

En esta sección se consideran los orígenes históricos y teológicos de la iglesia adventista, así como su misión, su forma de organización mundial y su catalogación como denominación cristiana protestante. Finalmente se aborda el significado del censo en la Biblia.

Orígenes históricos y teológicos de la iglesia adventista

La gestación de la Iglesia Adventista del Séptimo Día como cuerpo religioso tuvo sus orígenes en el “Despertar Adventista” ocurrido en la década de los 1840’s. Durante ese período miles de cristianos de distintas denominaciones llegaron a estar convencidos por el estudio de Biblia que Cristo regresaría pronto a la tierra.²

El despertar tuvo lugar en muchos países, pero se manifestó con mayor fuerza en los Estados Unidos de Norteamérica, donde un predicador bautista de

¹ Jean Pierre Bastian, *Historia del protestantismo en México*, 4-6.

² Seventh-day Adventist Church, “60th Session of the General Conference: Press Kit,” 2 de julio de 2015, 10.

nombre William Miller aseveró que Cristo vendría el 22 de octubre de 1844.¹ Miller y otros llegaron a esta conclusión al estudiar las profecías bíblicas relacionadas con el santuario judío y la celebración del “Día de la Expiación” (Yom Kipur).

Siendo que la segunda venida no ocurrió, la mayoría de los mileritas, desilusionados abandonaron el movimiento. Sólo unos pocos, a la postre los futuros líderes del adventismo,² continuaron estudiando la Biblia llegando a la conclusión que aunque la fecha dada por Miller era correcta, el evento ocurrido en octubre de 1844 había sido otro; la última fase del ministerio de Cristo en el santuario celestial antes de su venida.³

En los siguientes 15 años, luego de sucesivas reuniones de estudio de la Biblia, el grupo de ex mileritas formuló las principales creencias que hoy conforman el corazón de las enseñanzas adventistas; estas son:⁴ primera creencia; la venida de Cristo ocurrirá pronto; será literal y vista por todo el mundo. Segunda; el séptimo día de la semana y no el primero, es el perpetuo día de reposo ordenado por Dios. Tercera; Dios no atormenta eternamente a los pecadores, sino que los muertos duermen hasta la segunda venida y el juicio final. Cuarta; Cristo ministra en el

¹ Elizabeth Lechleitner, “Seventh-Day Adventist Church Emerged from Religious Fervor of 19th Century,” *The Official Site of the Seventh-Day Adventist World Church*, accesada el 3 de agosto de 2015, <http://www.adventist.org/information/history/article/go/2013-02-04/seventh-day-adventist-church-emerged-from-religious-fervor-of-19th-century-1/>.

² Importantes figuras del adventismo considerados como fundadores, incluyen a Hiram Edson, Joseph Bates, John Nevis Andrews, Uriah Smith, George Buttler, James Springer White y su esposa Ellen G. White a quienes los adventistas reconocen como profeta, inspirada por Dios.

³ Elizabeth Lechleitner, “Seventh-Day Adventist Church Emerged from Religious Fervor of 19th Century.”

⁴ “United for Mission - 150 Years,” *The Official Site of the Seventh-Day Adventist World Church*, accesada el 3 de agosto de 2015, <http://150.adventist.org/>.

santuario celestial, mediando los beneficios de su muerte en la cruz, salvando por su justicia y no por nuestros méritos propios. Quinta; debido a la apostasía, Dios llama al mundo en rebelión al arrepentimiento para ser parte, según Apocalipsis 14, de un “remanente” de fieles creyentes. Sexta; la misión del remanente se describe en Apocalipsis 14 y se caracteriza por la manifestación del ministerio profético.¹

La formulación de las creencias fundamentales adventistas tuvieron como única fuente de autoridad a la Biblia; esto como resultado de la convicción protestante entre los pioneros de la iglesia en el principio de *Sola Scriptura*, que establece a la Biblia como la única regla de fe y práctica para los cristianos.²

Para George R. Knight, un destacado educador e historiador adventista, no sería correcto rastrear las raíces teológicas del adventismo en la reforma iniciada por Lutero, Calvino o Zuinglio en el siglo XVI, debido a que estos no actuaron en forma consecuente con el principio de *Sola Scriptura* al apegarse a prácticas tales como, el bautismo infantil o el apoyo estatal a las iglesias. Más bien, según Knight, la orientación teológica del adventismo está más cerca del anabaptismo el cual consideraba que las iglesias reformadas no eran congruentes con la creencia de *Sola Scriptura*, por lo que predicaban un retorno total a las enseñanzas de la Biblia,

¹ Actualmente los adventistas sostienen 28 creencias fundamentales que pueden ser organizadas en seis categorías; Dios, el hombre, la salvación, la iglesia, la vida cristiana y los eventos de los últimos días. Para un comprensión más amplia de las creencias adventistas consulte *Creencias de los adventistas del séptimo día: una exposición bíblica de las doctrinas fundamentales de la Iglesia Adventista Del Séptimo Día* (Nampa, Idaho: Publicaciones Interamericanas, 2006).

² “Beliefs,” *The Official Site of the Seventh-Day Adventist World Church*, accesada el 3 de agosto de 2015, <http://www.adventist.org/beliefs/>.

acercándose con ello a los ideales de la iglesia neotestamentaria.¹

Misión de la iglesia adventista

Luego del período que dio lugar a la conformación de las creencias distintivas, los adventistas reconocieron la necesidad de organizarse para ser más efectivos en el cumplimiento de su misión. El primer paso fue dado el 1º de octubre de 1860, cuando adoptaron el nombre de *Adventistas del Séptimo Día*. Luego se organizaron oficialmente el 21 de mayo de 1863, cuando el movimiento se constituyó con 125 iglesias y 3,500 miembros.² A lo largo de 151 años de existencia denominacional los adventistas, para el año 2014, han logrado establecerse en 216 países de los 237 reconocidos por las Naciones Unidas,³ constituyéndose en una iglesia de categoría mundial. Surge la pregunta, ¿cuál ha sido la motivación que ha llevado a los adventistas a extenderse por todo el mundo? Knight afirma que las expectativas relacionadas con la segunda venida de Cristo han sido la razón real para la existencia y la misión de la Iglesia Adventista del Séptimo Día.⁴

Ellen G. White, pionera de la iglesia, escribió: “Los Adventistas del Séptimo Día han sido elegidos por Dios como pueblo peculiar... Él los ha hecho sus representantes y los ha llamado a ser sus embajadores en su última obra de

¹ George R. Knight, *Nuestra identidad: origen y desarrollo*, Serie El Legado Adventista (México, D.F.: Gema Editores, 2007), 38.

² *Seventh-Day Adventist Yearbook 2013* (Hagerstown, Maryland: Review and Herald Publishing Association, 2013), 6.

³ Seventh-day Adventist Church, “60th Session of the General Conference: Press Kit,” 38.

⁴ George R. Knight, *Nuestra identidad: origen y desarrollo*, Serie El Legado Adventista (México, D.F.: Gema Editores, 2007), 240.

salvación”.¹

William Spicer, descotado líder de la iglesia de principios del siglo XX, declaró: “Nunca antes hubo tal llamado a la devoción, consagración y sacrificio. La profética descripción de la terminación de la obra del Evangelio de Apocalipsis 14 debe inspirarnos a todos los que conocemos la certeza del mensaje y el movimiento adventista, a dar todo para el servicio en esta última hora”.²

Gary Krauze, director de la Oficina de Misión Adventista para la iglesia mundial, en una reciente entrevista aseveró que la misión de la iglesia es preparar a la gran diversidad de pueblos del mundo para la segunda venida de Jesús, luego agregó: “No somos una iglesia Americana. No somos una iglesia Africana o Asiática. Tampoco somos una iglesia Europea. Somos un movimiento mundial para todos los pueblos del mundo”.³

Organización de la iglesia adventista

La iglesia adventista se rige mediante la representación de miembros cuidadosamente escogidos en cada nivel de su organización, la cual se bosqueja de la siguiente manera: la Iglesia Local, conformada por un grupo de miembros de una localidad específica; la Asociación o Misión/Campo Local constituida por un grupo

¹ Elena G. de White, *Testimonios para la iglesia*, vol. Tomo 5, 9 vols. (México, D.F.: Gema Editores, 1996). 12.

² Spicer, *Certainties of the Advent Movement*, 179.

³ Andrew McChesney and Marcos Paseggi, “Adventists Named ‘Most Racially Diverse Religious Group in U.S.’,” *Adventist News Network* (Silver Spring, Maryland, 30 de julio de 2015), accesada el 4 de agosto de 2015, <http://news.adventist.org/all-news/news/go/2015-07-30/adventists-named-most-racially-diverse-religious-group-in-us/>.

de iglesias locales en un área geográfica específica; la Unión Asociación o Unión Misión compuesta por un grupo de asociaciones y/o misiones; finalmente, la Asociación General la cual representa la expresión mundial de la iglesia, con representaciones regionales conocidas como divisiones de la Asociación General.¹

Reorganización territorial adventista en México en la década del 2000

En el período comprendido por esta investigación, se dio un cambio en la reorganización de la estructura territorial del adventismo en México. En el año 2000 los adventistas estaban organizados en dos uniones, la del Norte y la del Sur. En el año 2002 la Unión Asociación Mexicana del Sur se reorganizó en dos, repartiendo su territorio y feligresía entre la Unión Misión Interoceánica y la Unión Asociación Mexicana del Sur. En el 2008, la Unión Asociación Mexicana del Norte hizo lo propio, dando lugar a la Unión Misión Mexicana Central y la Unión Asociación Mexicana del Norte.

La condición de feligresía en la iglesia

En lo que se refiere a feligresía, la iglesia adventista establece que aquellos que deseen llegar a ser miembros deben aceptar a Jesús como su Señor y Salvador, arrepentirse de sus pecados, y ser bautizados. La feligresía también implica nuevas relaciones con el prójimo, lealtad a Dios y a las autoridades civiles, así como la responsabilidad de anunciar a otros el mensaje de salvación en Cristo

¹ Iglesia Adventista del Séptimo Día, *Manual de la Iglesia*, 6a. ed. (Buenos Aires, Argentina: Asociación Casa Editora Sudamericana, 2011), 30.

Jesús.¹ El adventismo también recibe nuevos miembros por una vía distinta a la del bautismo, ésta práctica es conocida como Profesión de Fe. El *Manual de Iglesia* establece que existen cuatro circunstancias que califican a una persona que ha aceptado el mensaje adventista para ser aceptada como miembro por profesión de fe: primero, un cristiano que ya fue bautizado por inmersión en otra comunión cristiana; segundo, un adventista que a causa de las condiciones mundiales, no le es posible obtener el traslado de su feligresía; tercero, un miembro de iglesia que no ha recibido respuesta a la solicitud del traslado de su feligresía; y cuarto, un fiel adventista cuyo registro se ha perdido o fue borrado por paradero desconocido.²

Mantener buenos registros de los miembros es fundamental para cualquier iglesia. En el caso de los adventistas, el secretario de cada iglesia local es el responsable de registrar y mantener al día la situación oficial de cada miembro, indicando cómo y cuándo fueron recibidos o excluidos. Se considera deber del secretario de iglesia enviar el informe de feligresía al secretario de la asociación en el tiempo especificado. El secretario de la asociación informa a su vez trimestralmente al secretario de la Unión y este a la oficina de la División, cuyo secretario informa a la Asociación General.³

¹ *Creencias de los adventistas del séptimo día: una exposición bíblica de las doctrinas fundamentales de la Iglesia Adventista Del Séptimo Día*, 170,171.

² Iglesia Adventista del Séptimo Día, *Manual de la iglesia*, 51.

³ *Ibid.*, 80.

La iglesia adventista como una denominación cristiana evangélica

Desde sus orígenes hasta la década de los 50's, existieron diferentes opiniones sobre si la Iglesia Adventista del Séptimo Día debía ser considerada como una denominación cristiana evangélica. Entre 1956 y 1957 el reverendo Walter Martin¹, un eminente investigador evangélico bautista, publicó una serie de tres artículos titulados "The Truth About Seventh-day Adventism",² en el que informaba sus hallazgos luego de un exhaustivo trabajo de evaluación de la teología adventista³. En palabras de Martin, su propósito era balancear la gran cantidad de puntos de vista contrarios, "presentando el otro lado del adventismo y representando la teología adventista como los adventistas mismos creen y no como muchos críticos la han caricaturizado".⁴ Martin concluyó:

"Es mi convicción que no se puede ser un verdadero Testigo de Jehová, Mormón, Científico Cristiano, etc., y ser un Cristiano en el sentido bíblico del término; pero es perfectamente posible ser un Adventista del Séptimo Día y ser un verdadero seguidor de Jesús a pesar de ciertos conceptos heterodoxos".⁵

¹ Para conocer más acerca de Walter Martin, consúltese su biografía en la página web que existe sobre él. "Walter Martin's Religious InfoNet - Biography," accesada el 30 de julio de 2015, <http://www.waltermartin.com/bio.html>.

² Walter Martin, "The Truth About Seventh-Day Adventism, Part 1," *Eternity*, October 1956; Walter Martin, "The Truth About Seventh-Day Adventism, Part 2," *Eternity*, November 1956; Walter Martin, "The Truth About Seventh-Day Adventism, Part 3," *Eternity*, January 1957.

³ Entre 1955 y 1956, Walter Martin junto con otros representantes protestantes sostuvieron una serie de diálogos con representantes de la iglesia adventista. Martin planteó una serie de interrogantes sobre las creencias adventistas. La iglesia respondió con la publicación de una serie titulada "Questions on Doctrine", en la que se exponen a fondo sus doctrinas.

⁴ Walter Martin, *Kingdom of the Cults* (Bloomington, Minnesota: Bethany House Publishers, 2003), 535.

⁵ *Ibid.*

Los estudios del Dr. Walter Martin contribuyeron en gran manera para que los adventistas fueran aceptados como evangélicos por las principales iglesias protestantes. En la actualidad, el Concilio Mundial de Iglesias considera a la iglesia adventista como “una denominación cristiana de evangélicos conservadores”.¹

El Significado del Censo en la Biblia

Según el diccionario Larousse, el *censo* es una “lista oficial de los habitantes de una población o de los ciudadanos de un estado”.² Según el Diccionario Bíblico Adventista la palabra censo en la Biblia viene del hebreo *yajas*, que significa “alistarse por genealogía” y deriva en la expresión “registro genealógico” (1 Cr. 7:7; 9:2; 2 Cr. 31:17); y del griego “apógrafo” que se traduce como “lista”, “registro”, o “censo”.³

En el Antiguo Testamento son mencionados seis casos de censos entre el pueblo judío. El primero se menciona en Éxodo 30:11-16, 38:26 y se realizó mientras el pueblo acampaba junto al monte Sinaí. De los textos anteriores se desprende que en el primer censo 603,550 hombres mayores de veinte años aportaron medio siclo de plata como ofrenda para la construcción del santuario.

Según Números 1:1-3, 45-47; y 11:21, el segundo censo ocurrió poco tiempo después y fue realizado para conocer cuántos hombres podían prestar servicio

¹ “Iglesia Adventista del Séptimo Día,” *Consejo Mundial de Iglesias*, accesada el 30 de julio de 2015, https://www.oikoumene.org/es/church-families/seventh-day-adventist-church?set_language=es.

² “Censo,” *Diccionario Larousse* (México, D.F.: Ediciones Larousse, S.A. de C.V., 2015).

³ Siegfried H. Horn y Aldo D. Orrego, eds., “Censo,” *Diccionario Bíblico Adventista* (Buenos Aires, Argentina: Asociación Casa Editora Sudamericana, 1995).

militar. El conteo dio como resultado la misma cifra del censo anterior.

El tercer censo fue hecho 38 años después, justo antes de entrar en Canaán y tuvo como propósito servir como base para la repartición de la tierra, así como fines militares (Nm. 26:1-3, 51, 62, 63). El número de los censados fue 601,730, de 20 años en adelante, de los cuales sólo Josué y Caleb habían sido contados en el censo anterior, el resto había muerto en el desierto. La tribu de Simeón sufrió especialmente una disminución de su número, probablemente debido a la plaga que siguió al pecado de Zimri con Cozbi, la mujer madianita (Nm. 25:9-15; 26:51,63-65; compare Nm. 11:21).

El cuarto censo fue una iniciativa del rey David a finales de su reinado, y es consignado tanto en 2 Samuel 24:1-9, como en 1 Crónicas 21:1-6. El censo tuvo propósitos militares y el número contabilizado de hombres fue de 1,300,000. La narrativa bíblica consigna que, tanto Dios como Satanás incitaron a David para censar al pueblo de Israel, luego el pueblo fue castigado por una gran mortandad en la que perecieron 70,000 personas. ¿Porqué Dios castigó al pueblo de Israel? ¿Es pecado realizar un censo? En el Diccionario Bíblico Fausset se encuentra la siguiente declaración: “El orgullo es propio de Satanás (Is. 14:12), y la presunción orgullosa hizo actuar a David. No fue que censar fuera incorrecto, porque censar es una actividad reconocida en el Pentateuco (Ex. 30:12). Fue el confiar en el humano, en lugar de Jehová (Jer. 17:5), lo que dio lugar al motivo incorrecto”.¹

Según 2 Crónicas 2:17,18 en el quinto censo Salomón contó a los

¹ “Census,” *Fausset's Bible Dictionary*, BibleWorks. v.8.

extranjeros y encontró a 153,600 hombres en capacidad de trabajar. Dicho censo probablemente tuvo como propósito completar el censo anterior, pues David, su padre, no lo completó (1 Cr. 27:24).

El sexto censo registrado en el Antiguo Testamento se registra en Esdras 2:64 y Nehemías 7:6-69, y tuvo lugar luego del retorno de los israelitas del exilio babilónico. El censo contabilizó a 42,360 personas y tuvo como propósito resolver las herencias en la Tierra Santa (Lv. 25:10), las cuales estaban fuera de orden debido a la cautividad, así como determinar las genealogías de las familias y asegurar la pureza de la sangre judía.

Los últimos dos censos registrados en la Biblia, se encuentran en el Nuevo Testamento; estos fueron censos romanos. El primero ocurrió en el tiempo del nacimiento de Jesús (Lc. 2:1) y fue promulgado por Augusto César. El último censo tuvo lugar en tiempos de una revuelta liderada por un tal Judas el Galileo (Hch. 5:37).

CAPÍTULO III

METODOLOGÍA DEL ESTUDIO

El presente capítulo se ocupa de los aspectos metodológicos empleados en este estudio. Está organizado en tres secciones, la primera de ellas tiene que ver con el tipo de investigación. La segunda informa acerca de las fuentes que dieron lugar al proyecto. La tercera trata con los dos diferentes componentes de la dinámica demográfica adventista: (1) metodología del análisis del crecimiento poblacional, y (2) metodología para observar la distribución geográfica de los adventistas en México.

Tipo de investigación

Este proyecto se cataloga como una investigación de tipo documental, descriptiva, longitudinal y transversal. Es un trabajo documental porque para dar visibilidad estadística al crecimiento poblacional adventista se recurrió a los datos estadísticos de la Oficina de Archivos, Estadística e Investigación de la Asociación General de los Adventistas del Séptimo Día. También es documental porque para observar la distribución geográfica de los adventistas, se utilizaron las fuentes censales 2000 y 2010, recabadas por el Instituto Nacional de Estadística, Geografía e Investigación de México.

Tiene la caracterización de descriptiva porque analiza el crecimiento

poblacional adventista y describe su distribución geográfica en el territorio nacional mexicano.

El diseño del estudio fue longitudinal porque estuvo centrado en observar las caracterizaciones anteriores en el elemento temporal comprendido entre el año 2000 y el 2010.

Finalmente, la investigación incluye una sección de corte transversal porque se centra en observar puntualmente la distribución territorial de los adventistas en el elemento temporal del año 2010.

Fuentes de información estadística

Esta sección explica la manera en que los registros oficiales de la iglesia y los censos de México le dan visibilidad a la población adventista mexicana.

Los reportes anuales estadísticos de la iglesia adventista como fuente estadística

La fuente interna oficial de miembros adventistas en el mundo la constituyen sus "Reportes anuales estadísticos". Estos reportes son compilados y publicados por la Oficina de Archivos, Estadística e Investigación.

Dicha oficina es una de dos centros de investigación existentes en las oficinas de la Asociación General de los Adventistas del Séptimo Día, en Silver Springs, Maryland.¹ Ella es la responsable de preservar todos los materiales producidos por la Conferencia General de los Adventistas del Séptimo Día y sus

¹ El otro es el Ellen G. White Estate, el cual tiene en extensión varios centros de investigación en colegios y universidades alrededor del mundo. Uno de ellos se encuentra en la Universidad de Montemorelos, México.

departamentos. El centro alberga más de 6 mil metros lineales de registros que cubren todo el período de la historia de la iglesia. Los usuarios pueden seguir el desarrollo histórico de la iglesia a través de estos registros, los cuales incluyen instrumentos jurídicos, actas, archivos de referencia, informes, correspondencia, publicaciones, grabaciones, películas, cintas de audio y video, y fotografías.¹ Los documentos más referenciados, son puestos a disposición en el sitio web www.adventistarchives.org.

Los reportes anuales estadísticos datan de 1899 a la fecha y proveen un detallado informe estadístico de la Iglesia Adventista del Séptimo Día. Su propósito es mostrar un panorama del estado de la iglesia y el avance en su misión. Se conforma de información estadística, tablas y documentos concernientes a la membresía, sus instituciones, contribuciones financieras y empleados de la iglesia de cada uno de los niveles organizacionales presentes en todo el mundo.²

David Trim, director de la oficina de archivos, reconoce que los informes estadísticos anuales presentan imprecisiones e inconsistencias en el número de miembros reportados. Esto como resultado de la falta de cuidado en mantener un registro actualizado y preciso de feligresía en las iglesias locales. Trim exhorta a poner en marcha la recomendación del Concilio Anual del 2011 en la que los oficiales de la iglesia llaman a realizar una exhaustiva auditoría de membresía a nivel mundial. Reconoce que el impacto de dicho ejercicio haría que los reportes

¹ Seventh-day Adventist Church. "Office of Archives, Statistics, and Research." Accesada el 18 de junio de 2014, disponible en <http://documents.adventistarchives.org/default.aspx>.

² Office of Archives, Statistics and Research, *138th Annual Statistical Report - 2000* (Silver Spring, Maryland: General Conference of Seventh-day Adventist Church, n.d.), 2.

anuales subsiguientes mostraran una reducción en la tasa de crecimiento, pero que ello no debería ser tomado como una falta de bendición divina.¹

Naturalmente el resultado de la auditoría también afectaría en algún modo la información estadística de la población adventista en México, lo cual debe tenerse presente al considerar los resultados de la investigación.

Los censos de población como fuente estadística en México

Existen diferentes medios para coleccionar información sobre las características de una población. Sin embargo, el censo es considerado como la fuente de información estadística más completa de la que se pueda disponer, ya que proporciona datos indispensables para el análisis y la evaluación de la composición, distribución y crecimiento de la población.²

A diferencia de un instrumento de medición que solo revela a una muestra que se supone estadísticamente representativa de la población en su conjunto, el censo no trabaja sobre una muestra, sino sobre la población total y revela a toda la población que se estudia.

En México, el INEGI es responsable del levantamiento, el análisis y la difusión de los censos de población y vivienda. Los resultados de los censos realizados en México, son ofrecidos en su portal de internet para facilitar al público la tarea de recopilación de la información.

¹ Office of Archives, Statistics and Research, *148th Annual Statistical Report - 2010*, 2.

² Instituto Nacional de Estadística y Geografía, *Síntesis metodológica y conceptual del censo de población y vivienda* (Aguascalientes, México: INEGI, 2011), 19.

Una variable que consideran los censos levantados en México es la variable de la “religión”, la cual captura la adscripción religiosa de los ciudadanos encuestados.

De acuerdo al documento titulado, *Síntesis metodológica y conceptual del censo de población y vivienda, 2010*, publicado por el INEGI, se entiende como religión a la “creencia o preferencia espiritual declarada por la población, sin tener en cuenta si está representada o no por un grupo organizado”.¹ Según el INEGI, la pregunta tuvo como propósito identificar las creencias religiosas de la población mexicana, para conocer la diversidad religiosa e implementar políticas sociales basadas en la no discriminación, tolerancia y respeto.² El *Marco conceptual del censo de población y vivienda, 2010*, publicado también por el INEGI, añade que por la neutralidad propia de un censo, la religión se registra con carácter laico, es decir, no se establecen preferencias, no se prejuicia sobre la validez de una religión y no se califica o discrimina a ninguna creencia, de manera que se registran todas las declaraciones de los informantes.³

En México, la pregunta sobre religión ha sido formulada desde el primer censo oficial realizado en 1895,⁴ sin embargo, la forma de captación ha estado sujeta a cambios en las opciones de respuesta.

¹ Ibid., 44.

² Instituto Nacional de Estadística y Geografía, *Marco conceptual del censo de población y vivienda, 2010* (Aguascalientes, México: INEGI, 2011), 117.

³ Ibid., 116.

⁴ Ibid., 115.

En el año 2000, La cédula censal contó con una pregunta sobre la adscripción religiosa que dio al entrevistado dos opciones de respuestas cerradas (“católica” y “ninguna”) e incluyó una respuesta abierta para cuando fuese “otra religión”. Esta última respuesta recibió un trato especial con la creación de un Catálogo de Religiones como estrategia para la clasificación de las respuestas.

Para el censo 2010, la pregunta se modificó dejando fuera las opciones predeterminadas y presentando solo una pregunta abierta para captar la respuesta textual del encuestado. La pregunta fue: “¿Cuál es la religión de (NOMBRE)?”. A diferencia del censo anterior, la pregunta se aplicó al total de la población y no sólo a quienes tenían 5 años de edad en adelante.

Para el último censo se definió y actualizó la Clasificación Nacional de Religiones 2010. Tomó en cuenta la catalogación hecha en el 2000, el listado de Asociaciones Religiosas de la Secretaría de Gobernación,¹ algunos estudios sociales y religiosos, la clasificación propia de algunos grupos, y recomendaciones de la Dirección General de Asociaciones Religiosas.²

Dicha clasificación tiene cuatro niveles de desagregación que se expresa por una clave compuesta por 6 números; el primero identifica al Credo Religioso, el segundo al Grupo Religioso, los dos siguientes corresponden a la Denominación Religiosa y los dos últimos solo se aplican a las denominaciones Pentecostales, Evangélicas, Cristianas, Ortodoxos e Hinduismo, para poder diferenciar sociedades

¹ Vigente en diciembre 2009.

² Instituto Nacional de Estadística y Geografía, *Marco conceptual del censo de población y Vivienda, 2010*, 118.

religiosas a su interior; también se usan para identificar denominaciones religiosas insuficientemente especificadas (Tabla 2).

Tabla 5

Clasificación nacional de religiones, 2010¹

CREDO	GRUPO RELIGIOSO
Cristiano	Católicos
	Ortodoxos
	Protestantes históricas o reformadas
	Pentecostales, Evangélicas, Cristianas
	Bíblicas diferentes de evangélicas
Otros Credos	Origen oriental
	Judaico
	Islámicos
	New Age
	Escuelas Esotéricas
	Raíces étnicas
	Espiritualistas
	Otros movimientos religiosos
	Cultos populares
Sin Religión	

La clave asignada a los adventistas es, 150100, donde 1 corresponde a credo religioso “Cristiano”, el 5 a “Religiones Bíblicas Diferentes de Evangélicas”; y el 01 a la denominación religiosa “Adventista del Séptimo Día”. Según lo explicado anteriormente, los dos últimos ceros no aplican, ya que no se contemplaron clasificaciones al interior de la misma.

Como es posible notar, el adventismo fue identificado bajo la denominación de grupo religioso llamado “Religiones Bíblicas Diferentes de Evangélicas”. El INEGI definió a esta catalogación de la siguiente manera:

Religiones de origen o influencia protestante, también llamadas

¹ Instituto Nacional de Estadística y Geografía, *Clasificaciones del censo de población y vivienda, 2010* (Aguascalientes, México: INEGI, 2011).

paracristianas o paraprotestantes; se caracterizan por tener además de la Biblia otros textos normativos (que algunos consideran de inspiración divina), los cuales la complementan, rectifican o interpretan de manera particular. Las religiones que se consideran en esta línea son: Adventistas del séptimo día, la Iglesia de Jesucristo de los Santos de los Últimos días y los Testigos de Jehová.¹

Metodología del análisis del crecimiento poblacional

En esta sección se abordan las cuestiones metodológicas que permiten comprender el fenómeno de la dinámica poblacional adventista en México, del año 2000 al 2010.

Para facilitar la comprensión metodológica, esta sección se ha organizado en tres partes. En la primera se exponen los cálculos utilizados para estimar el crecimiento y la estimación de la proyección poblacional. En la segunda parte se presentan las medidas creadas *ex profeso* para comprender las particularidades de la dinámica del crecimiento poblacional adventista. La última parte describe la manera como se elaboró el estudio del crecimiento poblacional adventista.

Ecuación matemática empleada en los reportes estadísticos anuales

En los informes estadísticos anuales de la Asociación General de los Adventistas del Séptimo Día, el dato del volumen de “miembros al final del año” se calcula empleando la siguiente operación matemática:

$$Mfa = (Mia + Ma) - Mr$$

¹ Instituto Nacional de Estadística y Geografía, *Marco conceptual del censo de población y vivienda, 2010*, 120.

donde:

Mfa Miembros al final del año

Mia Miembros al inicio del año.

Ma Miembros que se agregaron por bautismos, profesión de fe, recibidos por carta de traslado y ajustes.

Mr Miembros restados por motivo de carta de traslado, muertes, apostasía, paradero desconocido y ajustes.

Cálculos demográficos para estimar el crecimiento poblacional

En este apartado se explican tres modelos matemáticos utilizados en los estudios demográficos para facilitar el análisis de la tasa de crecimiento poblacional, los indicadores de crecimiento absoluto y saldo migratorio, así como la ecuación para obtener el tiempo de duplicación de la población en estudio.

Tasa de crecimiento poblacional

Este indicador, también conocido como “ritmo de crecimiento poblacional”, es utilizado para conocer la razón a la cual crece en un promedio de tiempo determinado, una población por cada 100 habitantes.¹

Dado que se buscaba conocer el ritmo de crecimiento en tres diferentes períodos de tiempo, se utilizaron tres distintos modelos matemáticos de crecimiento poblacional.

Tasa de crecimiento lineal o aritmética

El crecimiento aritmético supone un crecimiento lineal basado en el aumento

¹ Instituto Nacional de Estadística y Geografía, *Metodología de indicadores de la serie censal e intercensal*, actualización sociodemográfica (México: INEGI, 2001), 1.

o disminución de una cantidad promedio constante de población.¹

Esta ecuación se aconseja sólo para períodos de seis meses a dos años,² y se recurrió a ella para conocer el ritmo de crecimiento poblacional ocurrido anualmente en los diferentes niveles organizacionales estudiados.

La ecuación se expresa así:

$$r = \left(\frac{pf - pi}{pi} \right) * 100$$

donde,

r tasa de crecimiento aritmética
pf población al final/miembros al final del año
pi población inicial/miembros al inicio del año

Tasa de crecimiento anual geométrico

El crecimiento geométrico supone un crecimiento porcentual constante en el tiempo, mediante el empleo de una curva geométrica y se recomienda para períodos largos, usualmente entre tres y nueve años.³ El modelo se aplicó para observar el crecimiento poblacional en la Unión Misi3n Mexicana Central en la totalidad de sus tres años de existencia, 2008 - 2010.

Para realizar el cálculo se utilizó la siguiente ecuación:

¹ Arnaldo Torres-Degró, "Tasas de crecimiento poblacional (r): una mirada desde el modelo matemático lineal, geométrico y exponencial," *CIDE digital* 2, no. 1 (Abril 2011): 146, accesada el 26 de abril de 2013, disponible en <http://soph.md.rcm.upr.edu/demo/index.php/cide-digital/publicaciones>.

² Instituto Nacional de Estadística e Investigación de Perú, "Medición del crecimiento poblacional" (INE, 2010), <http://www.inei.gob.pe/biblioineipub/bancopub/Est/Lib0337/cap03.HTM>.

³ Arnaldo Torres-Degró, "Tasas de crecimiento poblacional (r): una mirada desde el modelo matemático lineal, geométrico y exponencial", 148 - 149.

$$r = \sqrt[a]{\frac{pf}{pi}} - 1$$

donde,

- r= tasa de crecimiento geométrico
- pf= población final/miembros al final del período
- pi= población inicial/miembros al inicio del período
- a= tiempo en años entre las dos poblaciones de referencia

Tasa de crecimiento exponencial o logarítmico

El crecimiento logarítmico aplica una curva de tipo exponencial, asumiendo que el crecimiento de población se acumula de forma continua y no por unidad anual de tiempo. Su aplicación es recomendada para longitudes de tiempo mayores a nueve años.¹

El modelo se utilizó para conocer el ritmo de crecimiento que experimentó cada uno de los niveles organizacionales analizados en la década del 2000.

Ecuación:

$$r = \frac{\ln Pf \div \ln Pi}{t}$$

donde,

- r= tasa de crecimiento anual exponencial
- pf= población al final/miembros al final del período
- pi= población al inicio/miembros al inicio del período
- t= tiempo en años entre las dos poblaciones de referencia
- ln= logaritmo natural (0.434294)

¹ Ibid., 151-152.

Crecimiento absoluto

El crecimiento demográfico absoluto es útil para determinar si una población experimenta un incremento o disminución numérica como resultado de las variaciones en los volúmenes de entradas y salidas, en un período específico, en comparación con otro previo en el tiempo.¹ Un valor positivo señalaría un aumento de la población y un valor negativo, una disminución de la misma. Una manera más sencilla de entender este concepto en el contexto de este estudio es que, el crecimiento absoluto es el crecimiento real experimentado luego de las sumas y restas de los componentes demográficos.

Puesto que los resultados que se obtienen son valores absolutos, este indicador no es útil para describir la intensidad del crecimiento demográfico en términos de “acelerado” o “lento”, debido a que toma en cuenta a la población inicial.²

La forma más sencilla de realizar el cálculo³ es del siguiente modo:

$$pa = (pf - pi) - tc$$

donde,

¹ Sabrina Ferraris, “El crecimiento poblacional como objeto de análisis,” *Materiales Didácticos* (Buenos Aires: Universidad Nacional de Buenos Aires, Julio 2008), 6.

² *Ibid.*, 7.

³ A esta fórmula utilizada universalmente para obtener el crecimiento absoluto de una población, fue necesario agregar *ex profeso* el dato “traslados concedidos por reorganización territorial” como medida de sustracción por dos razones. Primero; por la particularidad de los componentes que definen la población adventista (para una comprensión más amplia de este punto, lea la explicación en la introducción del presente capítulo). Segundo, para obtener una medida real del crecimiento de población de la unidad territorial adventista que se estudie. Otro aspecto importante que se tomó en cuenta en la aplicación de la fórmula, fue que en el caso de las Uniones surgidas como resultado de reorganización territorial adventista en el lapso de tiempo comprendido por este estudio, se tomó como “población inicial” el “saldo migratorio” del año de su surgimiento.

pa población absoluta
pf población final/miembros al final del año
pi población inicial/miembros al inicio del año
tc traslados concedidos por reorganización territorial

Otra forma de calcularlo es aplicando la siguiente operación matemática:

$$pa = it - pt$$

donde,

pa población absoluta
it ingreso total
pt pérdida total

Saldo migratorio

El saldo migratorio, es la variación que ocurre en el volumen de una población a causa de entradas y salidas producidas por flujos migratorios.¹

El índice en cuestión se obtiene de la diferencia resultante entre los traslados recibidos y los traslados concedidos. Un saldo positivo implica población adventista que inmigra o se agrega de una unidad geográfica organizacional adventista a otra. Un saldo negativo implica población adventista que emigra o sale de una unidad geográfica organizacional adventista para ir a otra.

De este modo se expresa la ecuación:

$$sm = i - e$$

donde,

sm saldo migratorio
i inmigración/traslados recibidos
e emigración/traslados concedidos

¹ Sabrina Ferraris, "El crecimiento poblacional como objeto de análisis," 6.

Tiempo de duplicación

Esta medida sirve para calcular cuánto tiempo le tomaría a una población duplicarse a una determinada tasa de crecimiento constante, por ello, no es útil para realizar estimaciones de proyección del tamaño futuro de una población, porque supone una tasa de crecimiento constante, mientras que las tasas de población cambian de un período de tiempo a otro. La ecuación, también supone que una población determinada con una tasa de crecimiento constante del 1 por ciento duplica su tamaño en 70 años.¹

La ecuación se expresa así:

$$td = 70/tc$$

donde,

td tiempo de duplicación
70 70 años
tc tasa de crecimiento

Cálculos demográficos *ex profeso* para
medir los componentes del crecimiento
poblacional adventista

El análisis del crecimiento de la población adventista ha requerido de la creación de medidas de cálculo *ex profeso*, debido a que los componentes que determinan las variaciones en su volumen difieren de las poblaciones humanas en lo general.

Los cambios en el volumen de las poblaciones son el resultado de una

¹ Arnaldo Torres-Degró, "Tasas de crecimiento poblacional (r): una mirada desde el modelo matemático lineal, geométrico y exponencial," 156-157.

variedad de combinaciones ocurridas en tres componentes demográficos: nacimientos, defunciones y migración.¹ Por el contrario, los cambios poblacionales de los adventistas son consecuencia de una diversidad de combinaciones ocurridas en los siguientes componentes: “bautismos”, “profesión de fe”, “traslados recibidos”, “ajustes por ingreso”, “traslados concedidos”, “defunciones”, “apostasía”, “paradero desconocido”, “ajustes por pérdida”.

En general, a una población se entra por nacimiento o inmigración, y se sale por muerte o emigración.² En la población adventista se ingresa por una de cinco maneras: “bautismos”, “profesión de fe”, “traslados recibidos”, “ajustes por ingreso” y “traslados concedidos”. Dicha población se sustrae por cuatro formas: “defunciones”, “apostasía”, “paradero desconocido”, y “ajustes por pérdida”.

Las medidas creadas *ex profeso* son las siguientes: “ingreso total”, “población acumulada”, “pérdida total”, “porcentaje de bautismos con relación al ingreso total”, “porcentaje de profesión de fe con relación al ingreso total”, “porcentaje de pérdida”, “porcentaje de bautismos con relación al ingreso total”, “porcentaje de profesión de fe con relación al ingreso total”, “porcentaje de pérdida de defunciones”, “porcentaje de pérdida por apostasía”, “porcentaje de pérdida por paradero desconocido”, “iglesias y congregaciones”, “incremento de iglesias y congregaciones”, “promedio de miembros por iglesias y congregaciones”, “promedio de bautismos por iglesias y congregaciones”, y “promedio de separados por iglesia

¹ Massimo Livi-Bacci, *Introducción a la demografía*, 1ª ed. (Barcelona: Ariel Historia, S. A., 2007), 10.

² Sabrina Ferraris, 1.

y congregaciones”.

Ingreso total

Esta medida tiene como propósito conocer el ingreso total de personas, por razón de “bautismos”, “profesión de fe” y “ajustes por ingreso”, en el volumen de población al final de un período de tiempo determinado, usualmente un año.

En la fórmula de cálculo, el dato de “traslados concedidos” no se toma en cuenta porque representa movimiento migratorio de personas que ya son adventistas.

La ecuación se expresa del siguiente modo:

$$it = b + pf + ai$$

donde,

it ingreso total de personas
b bautismos
pf profesión de fe
ai ajustes por ingreso

Población acumulada

Por medio de esta media es posible estimar el posible volumen total de población adventista, en una determinada longitud de tiempo, en el caso de no haber tenido pérdidas.

El cálculo sustrae los traslados concedidos por reorganización territorial con el propósito de obtener una acumulación real de la unidad organizacional en estudio.

La medida se obtiene de la siguiente manera:

$$pa = pi + it - tcr$$

donde,

- pa población acumulada
- pi población inicial o membresía al inicio del año/período
- it ingreso total
- tcr traslados concedidos por reorganización

Pérdida total

Esta ecuación permite conocer la cantidad de pérdida de población experimentada en un “n” período de tiempo, por razones de “defunciones”, “separación” y “paradero desconocido”.¹ La operación contempla sustraer los traslados concedidos por reorganización territorial con el propósito de obtener una medida basada en el volumen real de la unidad organizacional en estudio.

El cálculo se realiza de la siguiente manera:

$$pt = [(pi + it) - pf] - tcr$$

donde,

- pt pérdida total
- pi población inicial/membresía inicial
- it ingreso total
- pf población final
- tcr traslados concedidos por reorganización territorial

Porcentaje de permanencia

Esta es una medida que revela cuántas personas de cada 100 permanecieron como adventistas del total de la población acumulada en un

¹ Los “traslados concedidos”, para dar lugar a una reorganización territorial de una determinada unidad territorial de adventistas, son contemplados en esta ecuación con el propósito de compensar la pérdida experimentada por dicha razón. De esa manera, el resultado obtenido refleja sólo la pérdida real experimentada. En el caso del análisis de las pérdidas globales a nivel nacional, no se sustrajeron los “traslados concedidos por reorganización territorial”, en virtud de que el territorio geográfico mexicano no es el que se reorganiza.

determinado período de tiempo.¹

Se calcula así:

$$pp = \left(\frac{pf}{pa}\right) * 100$$

donde,

pp porcentaje de permanencia
pf población final/membresía al final
pa población acumulada

Porcentaje de pérdida

El porcentaje de pérdida muestra cuántas personas de cada 100 no permanecieron como adventistas del total de la población acumulada en un “n” período de tiempo. En esta investigación, el período “n” de tiempo puede ser anual o los 10 años de tiempo que cubrió el período del estudio.

La fórmula se expresa de este modo:

$$pp = \left(\frac{pt}{pa}\right) * 100$$

donde,

pp porcentaje de pérdida
pt pérdida total
pa población acumulada

Porcentaje de bautismos con relación al ingreso total

La presente medida muestra qué porcentaje del ingreso total al adventismo,

¹ En esta investigación, el período “n” de tiempo puede ser anual o los 10 años de tiempo que cubrió el período del estudio.

durante un período de tiempo “n”, se agrega por vía del bautismo.

El cálculo se realiza de la siguiente manera:

$$pb = \left(\frac{b}{it}\right) * 100$$

donde,

pb porcentaje de bautismo
b bautismos
it ingreso total

Porcentaje de profesión de fe con relación a la ingreso total

Esta cálculo muestra qué porcentaje del ingreso total al adventismo, durante un período de tiempo “n”, se agrega por vía de la profesión de fe.

Para conocer el resultado se aplica la siguiente fórmula:

$$pb = \left(\frac{pf}{it}\right) * 100$$

donde,

pb porcentaje de bautismo
pf profesión de fe
it ingreso total

Porcentaje de pérdida por defunciones

Este indicador permite conocer qué porcentaje del total de las pérdidas adventistas corresponde a baja en el volumen de su población por causa de muerte.

La operación para realizar el cálculo se realiza como sigue:

$$pd = \left(\frac{d}{pt}\right) * 100$$

donde,

pd porcentaje de pérdida por defunciones
d defunciones
pt pérdida total

Porcentaje de pérdida por separación

La medida muestra cuántas personas de cada 100 salen del total de pérdidas por deserción doctrinal, en una determinada longitud de tiempo.

Se obtiene el resultado realizando la siguiente operación matemática:

$$ps = \left(\frac{s}{pt} \right) * 100$$

donde,

ps porcentaje de pérdida por separación
s separación
pt pérdida total

Porcentaje de pérdida por paradero desconocido

El porcentaje de pérdida por paradero desconocido representa el número de personas que se sustraen de cada 100, al total de pérdidas de población adventista, en un período determinado de tiempo, debido a que se desconoce la ubicación y la condición de adscripción religiosa de ellas.

Para calcular el porcentaje se aplica esta fórmula:

$$ppd = \left(\frac{pd}{pt} \right) * 100$$

donde,

ppd porcentaje de pérdida por paradero desconocido
pd paradero desconocido
pt pérdida total

Iglesias y congregaciones

Esta medida representa la suma de iglesias locales con categoría de cuerpos organizados de miembros, más las grupos no organizados conocidos como "congregaciones".

Incremento de iglesias y congregaciones

Por medio de esta operación se obtiene el incremento o la disminución de iglesias y congregaciones de un año a otro, o del total del período en estudio.

El resultado se consigue realizando el siguiente cálculo:

$$r^{i+c} = ic^{n2}(ic^{n1} - icc)$$

donde,

- r^{i+c} incremento de iglesias y congregaciones
- ic^{n2} total de iglesias y congregaciones al final del período
- ic^{n1} total de iglesias y congregaciones al inicio del período
- icc iglesias y congregaciones cedidas por reorganización territorial

Promedio de miembros por iglesias y congregaciones

El valor muestra cuál es la media aritmética o promedio de miembros por iglesias y congregaciones.

Para obtener el resultado de la longitud de tiempo de un año, se aplica el siguiente procedimiento matemático:

$$pm^{i+c} = \frac{pf}{t^{i+c}}$$

donde,

- pm^{i+c} promedio de ingreso por iglesias y congregaciones
- pf población final

t^{i+c} total de iglesias y congregaciones de año

El cálculo del promedio de una medida de tiempo mayor a un año se realiza

así:

$$pic^n = \frac{p1 + p2 + \dots + p^n}{n}$$

donde,

pic^n promedio de ingreso por iglesias y congregaciones mayor a un año

p^n suma de todos los promedios de miembros por iglesias y congregaciones

n número de sumandos

Promedio de bautismos por iglesias y congregaciones

Este indicador expresa la cantidad total de bautismos distribuida en partes iguales entre las iglesias y congregaciones.

El valor para la medida de tiempo de un año, se obtiene a través de la

siguiente operación:

$$pb^{i+c} = \frac{b}{t^{i+c}}$$

donde,

pb^{i+c} promedio de ingreso por iglesias y congregaciones

b bautismos de un "n" año

t^{i+c} total de iglesias y congregaciones

Se realiza el siguiente cálculo para una longitud de tiempo mayor a un año:

$$pb^n = \frac{b1 + b2 + \dots + b^n}{n}$$

donde,

pb^n promedio de bautismos por iglesias y congregaciones mayor a un año

- bⁿ suma de todos los promedios de miembros por iglesias y congregaciones
- n número de sumandos

Promedio de separados por iglesia y congregaciones

El resultado de esta operación matemática muestra la distribución en partes iguales entre el total de iglesias y congregaciones, de aquellos que salieron de la población adventista por renuncia o separación.

El cálculo para la longitud de tiempo de un año, se realizó de la siguiente manera:

$$pa^{i+c} = \frac{a}{t^{i+c}}$$

donde,

- pa^{i+c} promedio de apostasía por iglesias y congregaciones
- pf población final
- t^{i+c} total de iglesias y congregaciones de año

Para promediar la apostasía en un rango de tiempo mayor a un año se emplea la siguiente fórmula:

$$pa^n = \frac{a1 + a2 + \dots + a^n}{n}$$

donde,

- paⁿ promedio de ingreso por iglesias y congregaciones mayor a un año
- aⁿ suma de todos los promedios de apostasías por iglesias y congregaciones
- n número de sumandos

Descripción de la elaboración del estudio del crecimiento poblacional

El trabajo para elaborar el estudio de crecimiento poblacional se realizó a

partir de cuatro elementos: (1) los reportes estadísticos anuales del 2000 al 2010, de la Asociación General de los Adventistas del Séptimo Día; (2) el uso de software para cálculo y análisis de datos, (3) cálculos demográficos para medir el crecimiento poblacional, y (4) cálculos demográficos *ex profeso* para medir las particularidades de los componentes del crecimiento poblacional adventista.

El punto de partida del estudio fue la consulta¹ de los reportes estadísticos anuales. De la sección “Estadísticas Generales por División” se obtuvieron los diferentes datos relacionados con “membresía” e “iglesias y congregaciones”. A partir de ella se construyeron en “Microsoft Excel”² tres conjuntos de bases de datos.

El primero fue titulado “Resumen de reportes anuales estadísticos 2000 – 2010 por Asociaciones y Misiones”, generando una tabla por “Unión” existente en México durante el período de la investigación.

El segundo conjunto de bases de datos dio lugar a una tabla por “Unión”, y se tituló “Resumen de reportes anuales estadísticos 2000 – 2010”. Esta concentró los totales a nivel “Unión” por cada año del estudio.

El tercer conjunto de tabulados, titulado “Traslados por reorganización territorial”, se elaboró a partir del primero. Los datos de esta tabla fueron de suma importancia porque permitieron obtener medidas reales de crecimiento. Esto en

¹ La consulta referida se realizó en el sitio web de la Oficina de Archivos, Estadística e Investigación de la Asociación General de los Adventistas del Séptimo Día, disponible en www.adventistarchives.org.

² Excel forma parte de “Office”, un conjunto de productos de que combina varios tipos de software para crear documentos, hojas de cálculo y presentaciones, y para administrar el correo electrónico. La aplicación es distribuida por la empresa *Microsoft Corporation*.

virtud de que era necesario compensar los movimientos de membresía ocurridos por razón de reorganizaciones territoriales de las “uniones”.

En el período comprendido por esta investigación, ocurrieron cambios en la reorganización de la estructura territorial del adventismo en México. En el año 2000, los adventistas estaban organizados en dos Uniones, la del Norte y la del Sur. En el año 2001, la Unión Asociación Mexicana del Sur se reorganizó en dos, repartiendo su territorio y feligresía entre la Unión Misión Interoceánica y la Unión Asociación Mexicana del Sur. En el 2008, la Unión Asociación Mexicana del Norte hizo lo propio, dando lugar a la Unión Misión Mexicana Central y la Unión Asociación Mexicana del Norte.¹

Los indicadores en los que se aplicó el criterio de compensación fueron: (1) “tasa de crecimiento anual”, (2) “población acumulada”, (3) “pérdida total”, (4) “porcentaje de retención”, (5) “porcentaje de pérdida”, (6) “porcentaje de defunciones en relación a la pérdida total”, y (7) “porcentaje de pérdida por separación”.

Luego de la creación de las bases de datos, se determinaron los indicadores requeridos para dar respuesta a las preguntas, propósito y objetivos de la investigación.

Una vez definidos los indicadores se procedió al procesamiento de datos por medio de la aplicación de cálculos demográficos existentes y *ex profeso*. Se

¹ La información de la reorganización de los campos administrativos de los adventistas en México denominados “Unión”, fueron obtenidos de los Informes anuales estadísticos del año 2000 al 2010, disponibles en www.adventistarchives.org, sección “División Interamericana”.

crearon operaciones matemáticas *ex profeso* debido a la particularidad de los componentes del fenómeno poblacional adventista.¹ Este ejercicio permitió generar las tablas de resultados con los siguientes indicadores de medición: (1) año, (2) tasa de crecimiento anual, (3) crecimiento absoluto, (4) saldo migratorio por traslados, (5) ingreso total, (6) población acumulada, (7) pérdida total, (8) porcentaje de retención, (9) porcentaje de pérdida, (10) porcentaje de bautismos en relación al ingreso total, (11) porcentaje de profesión de fe en relación al ingreso total, (12) porcentaje de pérdida por defunciones en relación a la pérdida total, (13) porcentaje de pérdida por separación, (14) porcentaje de pérdida por paradero desconocido, (15) iglesias y congregaciones, (16) incremento de iglesias y congregaciones, (17) promedio de miembros por iglesias y congregaciones, (18) promedio de bautismos por iglesia y congregaciones, y (19) promedio de pérdida por iglesia y congregaciones.

Una vez generados los resultados se procedió a describir los mismos y finalmente, se redactaron las conclusiones y recomendaciones.

Metodología para observar la distribución geográfica de los adventistas en México

Bajo este título se explican los aspectos metodológicos empleados para observar la distribución de la población adventista en México en el año 2010.

Primeramente, se aborda la metodología empleada para delimitar geográficamente por regiones el territorio nacional mexicano. Luego se explica el

¹ Esto se explica en la sección "Cálculos demográficos *ex profeso* para medir los componentes del crecimiento poblacional adventista" de este capítulo.

empleo de la división político – administrativa llamada “municipio” como unidad *básica territorial* idónea para observar la distribución geográfica adventista. También se describe el papel fundamental que tuvo el uso de un sistema de información geo – referenciado en la generación de mapas que brindaron el elemento visual necesario para analizar los resultados del estudio. Finalmente, en el título “elaboración del estudio”, se detalla el proceso empleado para relacionar los distintos componentes de información que permitieron observar la distribución geográfica de los adventistas en México.

Regionalización de la geografía mexicana

Para observar la distribución de los adventistas, se realizó un ejercicio *ex profeso*, que en algunos casos se basó en regionalizaciones ya existentes, para delimitar las regiones del país en dos distintas escalas. La primera, conocida como “macro región”, se conformó por el espacio territorial que integran varias entidades federativas con características similares de orden geográfico, cultural o socioeconómico. La siguiente escala tomó su nombre de la configuración geográfica estatal y se llama simplemente, “región”.

Organización de las macro regiones

En este nivel se organizaron las treinta y una entidades federativas más el Distrito Federal, en nueve macro regiones. La región Península de Yucatán se integró con los estados de Campeche, Quintana Roo y Yucatán. En el Golfo de México se incluyeron los estados de Tabasco y Veracruz. En la Pacífico Sur se agruparon los estados de Chiapas, Oaxaca y Guerrero. El Distrito Federal y los

estados de Hidalgo, Morelos, estado de México, Puebla y Tlaxcala integraron la región del Centro. La región Centro Occidente se agruparon los estados de Colima, Jalisco, Michoacán y Nayarit. La Centro Norte se conformó con Aguascalientes, Guanajuato, Querétaro, San Luis Potosí y Zacatecas. El Noreste se constituyó con los estados de Nuevo León y Tamaulipas. Las entidades federativas de Coahuila, Durango y Chihuahua formaron la región Norte. Finalmente, el Noroeste se compuso con Baja California, Baja California Sur, Sinaloa y Sonora.

La adopción de este primer nivel de regionalización marcó la ruta a seguir para la presentación de los resultados de esta investigación, yendo de sur a norte.

Organización de las regiones estatales

La adopción de la estrategia metodológica de regiones estatales tuvo como propósito observar la distribución de la población en estudio en el interior de los ámbitos estatales. Esto tuvo como salvedad aquellos entidades federativas cuyo número total de municipios es menor de diecisiete, tales como Aguascalientes, Baja California, Baja California Sur, Campeche, Quintana Roo, Distrito Federal y Colima.

El estado de Yucatán se organizó en ocho regiones: Centro, Centro Sur, Influencia Metropolitana, Litoral Centro, Litoral Poniente, Oriente, Sur y Sur Poniente. Tabasco tiene dos regiones: Grijalva y Usumacinta. Veracruz se conformó con diez regiones: La Capital, Huasteca Alta, Huasteca Baja, Montañas, Nautla, Olmeca, Papaloapan, Sotavento, Totonaca y Los Tuxtla. En el estado de Chiapas se agruparon nueve regiones: Altos de Chiapas, Centro, Fronteriza, Istmo – Costa, La Frailesca, Norte de Chiapas, La Selva, La Sierra y Soconusco. Seis regiones se integraron en Guerrero: Centro, Costa Chica, Costa Grande, La

Montaña, Norte y Tierra Caliente. El territorio de Oaxaca se organizó con ocho regiones: Cañada, Costa, Istmo, Mixteca, Papaloapan, Sierra Norte, Sierra Sur y la región de los Valles Centrales. En el estado de Hidalgo se conformaron diez regiones: Altiplanicie Pulquera, Comarca Minera, Cuenca de México, La Huasteca, Sierra Alta, Sierra Baja, Sierra Gorda, Sierra Tenango, Valle de Tulancingo y Valle del Mezquital. Morelos tuvo cuatro regiones: Centro, Norte, Oriente y Suroeste. Un total de quince regiones se integraron en el Estado de México: Amecameca, Atlacomulco, Chimalhuacán, Cuautitlán Izcalli, Ecatepec, Ixtapan, Lerma, Naucalpan, Neza – Tlalnepantla, Tejupilco, Texcoco, Toluca, Tultitlán, Valle de Bravo y Zumpango. En Puebla se dio lugar a siete regiones: Ciudad Serdán, Huachinango, Izúcar de Matamoros, Puebla, San Pedro Cholula, Tehuacán y la región de Teziutlán. Tlaxcala cuenta con seis regiones: Centro Norte, Centro Sur, Norte, Oriente, Poniente y Sur. En el estado de Jalisco se conformaron doce regiones: Altos Norte, Altos Sur, Centro, Ciénega, Costa Norte, Costa Sur, Norte, Sierra Amula, Sierra Occidental, Sur, Sureste y la región de Los Valles. Con un diez regiones se atendió a la configuración regional del estado de Michoacán de Ocampo: El Bajío, Cuitzeo, Infiernillo, Lerma Chapala, Oriente, Pátzcuaro – Zirahuén, Purépecha, Sierra – Costa, Tepalcatepec y Tierra Caliente. La Entidad Federativa de Nayarit se integró con cuatro regiones: Centro – Costa Sur, Norte, Sur y Sierra. El Centro Este, Centro Oeste, Noreste, Norte, Sur y Suroeste conformaron las seis regiones de Guanajuato. En Querétaro de Arteaga se configuraron cuatro regiones: Cadereyta, Jalpan, Querétaro y San Juan del Río. Con cuatro regiones también se integró el estado de San Luis Potosí: El Altiplano, Centro, La Huasteca y la Región Media de San Luis Potosí. En Zacatecas se

conformaron las regiones de Fresnillo, Jalpa, Jerez, Loreto, Ojocaliente, Río Grande, Sombrerete, Villa Cos y la región de Zacatecas; un total de nueve regiones. En Nuevo León se describieron cinco regiones: Citrícola, Metropolitana, Norte, Periférica de la Zona Metropolitana y Sur. Tamaulipas sumó un total de seis regiones: Alta del Poniente, Antiguo Cuarto Distrito, Cuenca Central, Faja Fronteriza, Huasteca Tamaulipeca y Llanos de San Fernando. Seis regiones integraron al estado de Coahuila de Zaragoza: Carbonífera, Centro, Fronteriza, La Laguna, Saltillo y Sureste. Chihuahua se configura con las siguientes regiones: Centro, Centro Occidente, Noreste, Norte, Sierra Centro, Sierra Norte, Sierra Sur, Sur y Sureste. Sólo tres regiones conformaron al estado de Durango: Semidesértica, Sierra y la región de Los Valles. El estado de Sinaloa contó con cuatro regiones: Centro, Centro – Norte, Norte y Sur. Finalmente; Sonora se organizó en tres regiones: Costa, Frontera y Sierra.

El uso de la división político – administrativa denominada “municipio”

La entidad político – administrativa conocida como “municipio” sirvió en este estudio como unidad base territorial idónea para mirar la distribución de la población adventista en México.

Los municipios conformaron la escala geoespacial más apropiada para comparar los datos y dar lugar a la integración de las unidades de observación siguientes: las regiones, entidades federativas, macro regiones y el territorio nacional.

Uso de un sistema de información geo – referenciado

El uso en esta investigación de un Sistema de Información Geo referenciado¹ (SIG) fue una herramienta invaluable en el análisis de la información captada y la generación de mapas que brindaron un elemento visual de ayuda para analizar los resultados del estudio.

Para el caso que ocupa este estudio, el SIG² fue conformado por el Marco Geo estadístico Municipal 2010 (MGM2010), versión 5.0; por la base de datos construida con la información obtenida en el Censo 2010 y por el software ESRI ArcMap, versión 10.0.

El MGM2010³ fue diseñado por el INEGI y contiene la información municipal de México correspondiente al Censo de Población y Vivienda, 2010. Consiste de archivos digitales con información alfanumérica y vectorial que representa a las 2,445 áreas geo estadísticas municipales del país, correspondientes con el Marco Geo estadístico utilizado en el Censo 2010. Los archivos con información alfanumérica⁴ dan cuenta, a través de un tabulado, de las claves y nombres de las áreas *geo estadísticas estatales y municipales, en tanto que, los archivos con*

¹ El *Manual de sistemas de información geográfica y cartografía digital* de las Naciones Unidas (pág. 211), define a Sistema de Información Geográfica como el “conjunto de equipos y programas informáticos, datos geográficos y personal reunidos para captar, almacenar, recuperar, actualizar, manipular, analizar”.

² Léase: Sistema de Información Geo referenciado.

³ Léase: Marco Geo estadístico Municipal, 2010.

⁴ En formatos dbf, xls y ascii.

información vectorial¹ contienen una representación digital de la correspondiente división geo estadística estatal y municipal, además de otros elementos.

La base de datos se elaboró en Microsoft Excel, 2011, con 9 campos de información que a continuación se listan: clave, estado, macro región, región, subregión, municipio, habitantes, adventistas y proporción de adventistas por habitantes.

La función de ArcMap, 10.0, consistió en generar los mapas mediante la combinación de la información contenida en el MGM2010 con la base de datos de la población en estudio. La vinculación se obtuvo gracias a la existencia de un campo clave que contiene un número identificador de atributos presentes en ambas estructuras.

Descripción del estudio para observar la distribución geográfica adventista

El trabajo para observar la distribución de la población adventista se realizó a partir de cuatro elementos: (1) el Censo de Población y Vivienda, 2010; (2) una regionalización geográfica del país; (3) el criterio político – administrativo de “Municipio” y (4) el uso de sistemas de información geo – referenciado.

El estudio tuvo como punto de partida la consulta² de los resultados del XIII

¹ En formatos dxf, shp, mif, dgn, dwg y cobertura arc info.

² La consulta referida se realizó en el sitio web del Instituto Nacional de Estadística y Geografía, disponible en www.inegi.org.mx.

Censo de Población y Vivienda, 2010.¹ Para obtener los datos buscados se relacionó la variable “adventistas” con las variables “entidad”, “municipio” y “tamaño de población”. Luego, se organizó la geografía nacional en macro regiones y regiones estatales. Después, se procedió a elaborar un tabulado maestro para analizar y procesar la información. El tabulado se elaboró en Microsoft Excel, 2011, con 9 campos de información listados a continuación: clave, estado, macro región, región, subregión, municipio, habitantes, adventistas y proporción. A partir del tabulado maestro, se generaron tablas y gráficos que fueron útiles para analizar y generar información. En el siguiente paso se echó mano de un sistema geo – referenciado para generar mapas. Estos brindaron un elemento visual de ayuda para analizar los resultados del estudio. Una vez generados los resultados se procedió a describir los mismos y finalmente, se redactaron las conclusiones y recomendaciones.

¹ Como se explicó en el marco teórico, esta determinación resultó del hecho de que un censo, a diferencia de una muestra estadísticamente representativa, es la fuente de información estadística más completa que pueda existir, pues describe y revela la totalidad de una población aportando datos precisos sobre su distribución geográfica. Luego al contar con una pregunta censal sobre adscripción religiosa, fue posible obtener datos confiables de la población conjunta de aquellos que se auto adscribieron como adventistas en todo el territorio nacional mexicano.

CAPÍTULO IV

ANÁLISIS DE RESULTADOS

Este capítulo presenta el análisis de los datos recopilados en el estudio. El objetivo fue conocer el comportamiento del crecimiento poblacional de los adventistas de México, así como describir su distribución en la geografía del territorio nacional.

La investigación se caracterizó por ser documental y a la vez descriptiva, longitudinal y transversal. La población de estudio fueron los adventistas del séptimo día, enmarcados en el espacio geográfico de los Estados Unidos Mexicanos, a lo largo de un espacio temporal comprendido por los años 2000 al 2010.

El contenido de este capítulo está organizado en dos secciones principales: crecimiento poblacional y distribución geográfica de los adventistas.

Crecimiento poblacional

Esta sección describe el comportamiento que tuvo durante la década del 2000 el crecimiento de la población adventista. El análisis se realizó tanto a nivel nacional, como en los ámbitos de cada una de las cuatro "Uniones" que conformaban la organización territorial adventista entre los años 2000 al 2010.

Comportamiento poblacional nacional

Los resultados del estudio de crecimiento a nivel nacional son descritos a continuación. Los adventistas agruparon al inicio del estudio 510,626 miembros, en tanto que al final contaban con 674,655. Al aplicar el modelo de crecimiento logarítmico aconsejado para períodos de tiempo de diez años o más, se encontró que en el período comprendido entre los años 2000 al 2010, la población experimentó un ritmo de crecimiento de 2.5 por ciento. Este resultado está por encima de la tasa de 1.4 por ciento, concerniente a la población mexicana en el mismo período de tiempo. La tabla 6 muestra el comportamiento del ritmo anual de crecimiento de la población adventista.

Tabla 6

Crecimiento nacional de población adventista, 2000 – 2010

Año	Miembros al Inicio del Año	Miembros al Final del Año	Tasa Crecimiento Anual
2000	510,626	524,207	2.7%
2001	524,207	512,270	-2.3%
2002	512,270	523,215	2.1%
2003	523,215	536,335	2.5%
2004	536,335	548,104	2.2%
2005	548,104	553,925	1.1%
2006	553,925	575,247	3.8%
2007	575,247	597,540	3.9%
2008	597,540	616,521	3.2%
2009	626,521	647,484	5.0%
2010	647,484	674,755	4.2%

Para tener una idea de la velocidad con que los adventistas están creciendo

en México, se realizó el ejercicio matemático de tiempo de duplicación poblacional,¹ aplicando el método de los 70 años. Si la tasa de 2.5 por ciento se mantuviera sin cambios, tendrían que pasar 27.8 años para que los adventistas duplicaran su población; pasando de 674,655 a 1,349,510 miembros.

También se realizó un ejercicio de estimación de población a mediano plazo² (tabla 7). Los valores obtenidos indican sólo tendencias probables, basadas en el supuesto de que el crecimiento poblacional adventista de la próxima década tendrá el mismo comportamiento en su tasa de crecimiento que la década pasada. Dicho esto, la barrera poblacional de los 800 mil estaría siendo superada en el 2017. Para el 2020, estaría cercano a los 900 mil.

Tabla 7

Proyección nacional de crecimiento poblacional adventista

Año	Estimación
2011	692,990
2012	710,799
2013	729,067
2014	747,804
2015	767,023
2016	786,735
2017	806,954
2018	827,693
2019	848,965
2020	870,783

¹ Este ejercicio de duplicación no es útil para proyectar la población futura adventista pues supone una tasa de crecimiento constante, factor muy poco probable. Sin embargo, calcular el tiempo de duplicación ayuda a entender si el ritmo de crecimiento es lento o acelerado.

² Según el período de proyección, se distinguen las proyecciones de corto plazo que no van más allá de 5 años; las de mediano plazo, entre 5 y 20 años; y las de largo plazo que van más allá de 20 años, citado en, Sabrina Ferraris, "El crecimiento poblacional como objeto de análisis."

Como puede apreciarse en el Gráfico 1 el crecimiento entre el año 2000 y el 2010 muestra una tendencia ascendente, aunque al final manifiesta una caída de menos de un punto porcentual con relación al año anterior.

También es posible observar que durante el período de la investigación se presentaron diferentes tasas de crecimiento anual. En el año 2001 los adventistas a nivel nacional experimentaron su más bajo ritmo de crecimiento, con una tasa negativa de -2.3 por ciento, en tanto que en el 2009 alcanzaron su techo máximo con un 5.0 por ciento.

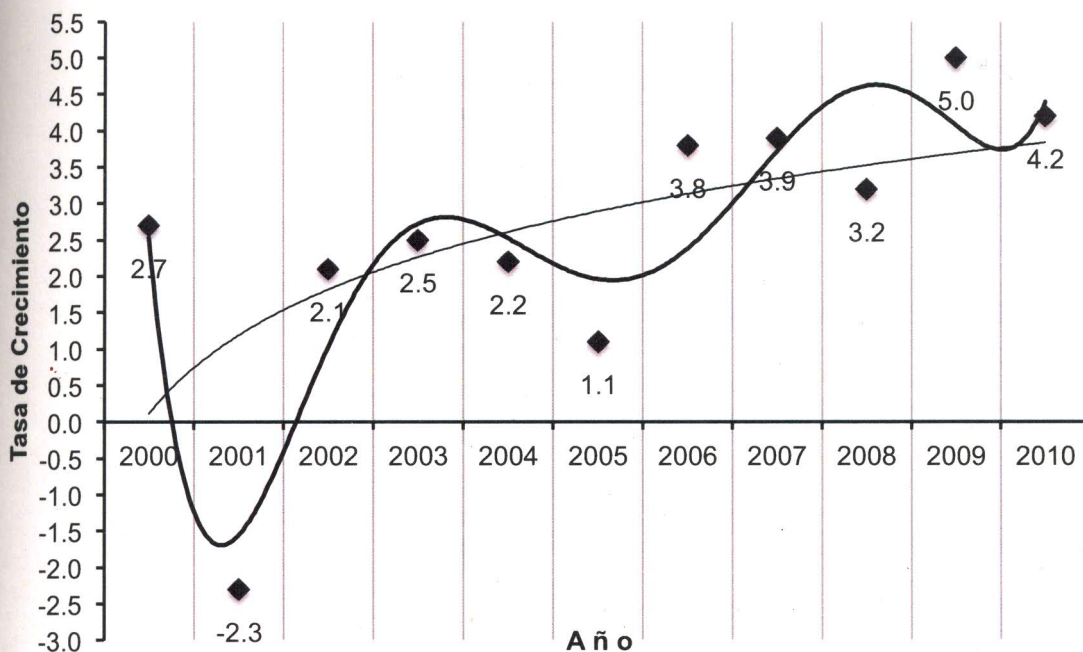


Gráfico 1

Comportamiento nacional del crecimiento poblacional adventista, 2000 – 2010

En las tablas 8 y 9 pueden observarse los volúmenes de entradas y salidas de población, así como los resultados de medición poblacional.

Tabla N° 8

Resumen de reportes anuales estadísticos a nivel nacional, 2000 – 2010

Año	Miembros Agregados					Miembros Sustraídos							Congregaciones		
	Membresía al Inicio del Año	Bautismos	Profesión Fe	Trasladados Recibidos	Ajustes	Trasladados Concedidos	Defunciones	Separados	Paradero Desconocido	Ajustes	Membresía al Final del Año	Asociaciones		Misiones	Iglesias
2000	510,626	38,612	715	885	0	856	1,288	21,188	3,299	0	524,207	12	4	1,715	4,372
2001	524,207	33,954	962	224,670	339	226,232	2,061	31,077	8,724	3,768	512,270	16	7	1,784	4,429
2002	512,270	37,062	1,327	1,062	-558	1,340	1,247	18,630	6,731	0	523,215	12	6	1,888	4,591
2003	523,215	31,880	1,170	10,329	941	10,792	1,714	14,015	4,679	0	536,335	12	7	1,990	4,666
2004	536,335	35,984	1,084	1,085	183	1,001	1,447	18,052	6,067	0	548,104	12	7	2,121	4,894
2005	548,104	37,737	949	40,537	905	42,450	1,498	14,936	5,219	10,204	553,925	12	9	2,238	5,203
2006	553,925	39,544	1,033	33,152	2,063	33,439	1,489	13,820	3,812	1,910	575,247	13	10	2,359	4,360
2007	575,247	39,547	1,134	796	230	1,096	1,336	11,557	4,355	1,070	597,540	13	10	2,459	4,259
2008	597,540	41,657	1,014	105,664	29	106,045	2,212	15,062	6,064	0	616,521	14	15	2,571	4,055
2009	616,521	46,513	1,320	33,185	709	33,191	2,051	11,748	3,608	166	647,484	15	12	2,694	4,150
2010	647,484	52,534	1,097	38,755	3,174	38,553	2,684	19,700	7,060	292	674,755	17	12	2,853	4,102
Totales	510,626	435,024	11,805	490,120	8,015	494,995	19,027	189,785	59,618	17,410	674,755	17	12	2,853	4,102

Análisis nacional del crecimiento poblacional adventista, 2000 – 2010

1	2	3	4	5	6	7	8	9	10	11	12	13	14	15	16	17	18	19
2000	2.7	13,581	29	39,327	549,953	25,746	95.3	4.7	98.2	1.8	5.0	82.3	12.8	6,087		86	6.3	3.5
2001	-2.3	-11,937	-1,562	35,255	559,462	47,192	91.6	8.4	96.3	2.7	4.4	65.9	18.5	6,213	126	82	5.5	5.0
2002	2.1	10,945	-278	37,831	550,101	26,886	95.1	4.9	98.0	3.5	4.6	69.3	25.0	6,479	266	81	5.7	2.9
2003	2.5	13,120	-463	33,991	557,206	20,871	96.3	3.7	93.8	3.4	8.2	67.2	22.4	6,656	177	81	4.8	2.1
2004	2.2	11,769	84	37,251	573,586	25,482	95.6	4.4	96.6	2.9	5.7	70.8	23.8	7,015	359	78	5.1	2.6
2005	1.1	5,821	-1,913	39,591	587,695	33,770	94.3	5.7	95.3	2.4	4.4	44.2	15.5	7,441	426	74	5.1	2.0
2006	3.8	21,322	-287	42,640	596,565	21,318	96.4	3.6	92.7	2.4	7.0	64.8	17.9	6,719	-722	86	5.9	2.1
2007	3.9	22,293	-300	40,911	616,158	18,618	97.0	3.0	96.7	2.8	7.2	62.1	23.4	6,718	-1	89	5.9	1.7
2008	3.2	18,981	-381	42,700	640,240	23,719	96.3	3.7	97.6	2.4	9.3	63.5	25.6	6,626	-92	93	6.3	2.3
2009	5.0	30,963	-6	48,542	665,063	17,579	97.4	2.6	95.8	2.7	11.7	66.8	20.5	6,844	218	95	6.8	1.7
2010	4.2	27,271	202	56,805	704,289	29,534	95.8	4.2	92.5	1.9	9.1	66.7	23.9	6,955	111	97	7.6	2.8
Totales	2.5	164,129	-4,875	454,844	965,470	290,715	69.9	30.1	95.6	2.6	6.5	65.3	20.5	6,955	868	86	5.9	2.6

09
01

1 Año

2 Tasa de crecimiento anual

3 Crecimiento absoluto

4 Saldo migratorio por traslados

5 Ingreso total

6 Población acumulada

7 Pérdida total

8 Porcentaje de permanencia en relación con población acumulada

9 Porcentaje de pérdida en relación con población acumulada

10 Porcentaje de bautismos en relación con el ingreso total

11 Porcentaje de profesión de fe en relación con el ingreso total

12 Porcentaje de pérdida por defunciones en relación con la pérdida total

13 Porcentaje de pérdida por separación en relación con la pérdida total

14 Porcentaje de pérdida por paradero desconocido en relación con pérdida total

15 Iglesias y congregaciones

16 Incremento de iglesias y congregaciones

17 Promedio de miembros por iglesias y congregaciones

18 Promedio de bautismos por iglesia y congregaciones

19 Promedio de separados por iglesia y congregaciones

Fuente: Análisis de datos realizado por Abimael Lozano, a partir de los Reportes Anuales Estadísticos de la Asociación General, 2000 – 2010.

En el período 2000 – 2010 ingresaron al adventismo un total de 454,844 personas. Del total de los que ingresaron, 95.6 por ciento lo hicieron por la vía del bautismo y 2.6 por ciento por profesión de fe.

De no haber habido pérdidas, la población acumulada al año 2010 habría agrupado un total de 965,470 adventistas. Sin embargo, debido a las variaciones en los volúmenes de entradas y salidas el crecimiento absoluto o incremento real de población fue de 164,129 feligreses.

La pérdida total experimentada por razones de “defunciones”, “separación” y “paradero desconocido” fue de 290,715 miembros. Esto quiere decir que en la década del 2000 el adventismo perdió 30.1 personas de cada cien. En contraste permanecieron como miembros 69.9 por cada cien. Del total de pérdidas, 6.5 por ciento correspondieron a defunciones, 65.3 al concepto de separación y 20.5 por paradero desconocido.

El saldo migratorio resultante de los traslados fue de -4,875 adventistas. La cifra negativa indica miembros de iglesia que migraron fuera del territorio nacional.

Al inicio del estudio había en todo el país un total de 6,087 iglesias y congregaciones (tabla 10). Durante los años 2000 – 2010 el incremento fue de 868, lo que permitió alcanzar la cifra final de 6,955. El promedio en que se incrementaron anualmente las iglesias y congregaciones por Asociaciones y Misiones fue de tres. Este cálculo se obtuvo de dividir el total de 868 iglesias y congregaciones, entre el total de 29 Asociaciones y Misiones¹ existentes en el 2010.

¹ 17 Asociaciones y 12 Misiones

Luego el resultado se dividió entre los diez años comprendidos por el estudio.

A nivel nacional, tres años manifestaron pérdidas en el incremento de iglesias y congregaciones: en el 2006 se sustrajeron 722, en el 2007 se restó sólo una y en el 2008 se sustrajeron 92. De las 722 que se restaron en el año 2006, la Unión Misión Mexicana Interoceánica reportó 608.

Tabla 10

Iglesias y congregaciones a nivel nacional, 2000 – 2010

Año	Iglesias y Congregaciones	Incremento de Iglesias y Congregaciones	Promedio Miembros por Iglesias y Congregaciones	Promedio Bautismo por Iglesias y Congregaciones	Promedio de Apostasía por Iglesia y Congregación
2000	6,087		86.1	6.3	3.5
2001	6,213	126	82.5	5.5	5.0
2002	6,479	266	80.8	5.7	2.9
2003	6,656	177	80.6	4.8	2.1
2004	7,015	359	78.1	5.1	2.6
2005	7,441	426	74.4	5.1	2.0
2006	6,719	-722	85.6	5.9	2.1
2007	6,718	-1	88.9	5.9	1.7
2008	6,626	-92	93.0	6.3	2.3
2009	6,844	218	94.6	6.8	1.7
2010	6,955	111	97.0	7.6	2.8
Totales	6,955	868	85.6	5.9	2.6

Al comparar los resultados finales por Uniones, se encontraron los siguientes datos interesantes. La Unión con mayor ritmo de crecimiento fue la Unión Mexicana del Norte con un 6.3 por ciento. Le sigue la Unión Mexicana Central con una tasa de crecimiento de 3.4; luego la Unión Mexicana del Sur con 2.8, y finalmente la Unión Interoceánica con 0.7 por ciento.

Crecimiento poblacional en la Unión Mexicana Central

El estudio de crecimiento de los adventistas de la Unión Mexicana Central tuvo una longitud de tres años, dado que su organización territorial tuvo lugar en el año 2008. Del procesamiento de datos se desprenden los siguientes resultados.

Con base en el diseño de la metodología, la feligresía inicial de la Unión Central la constituyó, en el año 2008, el saldo migratorio¹ de 64,695 miembros. La población final al 2010 fue de 71,561 adventistas. Al aplicar el modelo de cálculo geométrico se obtuvo que entre el 2008 y el 2010 la población de la Unión Central creció a un ritmo de 3.4 por ciento. Este crecimiento estuvo por encima del 2.5 logrado a nivel nacional.

Como puede observarse en las Tablas 11 y 12, la tasa de crecimiento tuvo una tendencia de incremento de 1.2 a 5.4 por ciento. Durante el estudio ingresaron 6,866 nuevos miembros. El 95.3 por ciento de ellos ingresó por bautismo y 4.7 por profesión de fe. Sin embargo, debido a los componentes de entradas y salidas el volumen de aumento final a la población adventista fue de 7,745 personas.

En la Unión Central 98.8 personas de cada 100 permanecieron como adventistas. La pérdida de población fue apenas de 1.2 por ciento, de las cuáles 19.1 por ciento fueron por defunción, 55.6 fueron separados y 3.1 por paradero desconocido.

¹ El saldo migratorio resulta de la operación de restar a los traslados recibidos, los traslados concedidos.

Tabla N° 11

Resumen de reportes anuales estadísticos de la Unión Central, 2000 – 2010

Año	Miembros Agregados				Miembros Sustraídos								Membresía al Final del Año	Asociaciones	Misiones	Iglesias	Congregaciones
	Membresía al Inicio del Año	Bautismos	Profesión Fe	Trasladados	Recibidos	Ajustes	Trasladados Concedidos	Defunciones	Separados	Paradero Desconocido	Ajustes						
2008	65,471	2,654	159	188	0	87	26	102	44	0	65,471	1	3	168	203		
2009	67,877	3,826	158	164	0	220	101	249	25	0	67,877	1	3	173	199		
2010	64,695	7,383	362	65,134	0	420	168	489	241	0	71,561	1	3	180	215		
Totales	64,695	7,383	362	65,134	0	420	168	489	241	0	71,561	1	3	180	215		

Análisis de crecimiento poblacional adventista de la Unión Central, 2000 – 2010

1	2	3	4	5	6	7	8	9	10	11	12	13	14	15	16	17	18	19
2008	1.2	776	64,695	948	65,643	172	99.7	0.3	95.3	4.7	15.1	59.3	25.6	371		176	2.4	0.27
2009	3.7	2,406	-32	2,813	68,284	407	99.4	0.6	94.3	5.7	24.8	61.2	6.1	372	1	182	7.1	0.67
2010	5.4	3,684	51	3,984	71,861	300	99.6	0.4	96.0	4.0	13.7	46.0	57.3	395	23	181	9.7	0.35
Totales	3.4%	6,866	64,714	7,745	72,440	879	98.8	1.2	95.3	4.7	19.1	55.6	27.4	395	24	180	6.4	0.43

1 Año

2 Tasa de crecimiento anual

3 Crecimiento absoluto

4 Saldo migratorio por traslados

5 Ingreso total

6 Población acumulada

7 Pérdida total

8 Porcentaje de permanencia en relación con población acumulada

9 Porcentaje de pérdida en relación con población acumulada

10 Porcentaje de bautismos en relación con el ingreso total

11 Porcentaje de profesión de fe en relación con el ingreso total

12 Porcentaje de pérdida por defunciones en relación con la pérdida total

13 Porcentaje de pérdida por separación en relación con la pérdida total

14 Porcentaje de pérdida por paradero desconocido en relación con pérdida total

15 Iglesias y congregaciones

16 Incremento de iglesias y congregaciones

17 Promedio de miembros por iglesias y congregaciones

18 Promedio de bautismos por iglesia y congregaciones

19 Promedio de separados por iglesia y congregaciones

El 19.1 por ciento de defunciones por año anteriormente mencionado, llama la atención por ser el más alto de las cuatro uniones. Es casi el doble del 11 por ciento de las registradas en la Unión del Norte. En contraste, la Unión del Sur reporta apenas un 3.8 por ciento de defunciones anuales.

En cuanto a iglesias y congregaciones, la Unión Central cerró el año 2010 con 395, en las que en promedio se reunían 180 feligreses. Éste fue el más alto promedio de miembros por iglesias y congregaciones en todo el país. El promedio de incremento de este indicador en cada una de las cuatro Asociaciones y Misiones existentes en el territorio de la Unión Central fue de 3 por año.

Crecimiento poblacional en la Unión Mexicana Interoceánica

La Unión Interoceánica fue organizada en el año 2001 con 173,287 feligreses.¹ Tuvo un ingreso total de 127,741 personas,² de los cuáles el 91 por ciento lo hizo por vía del bautismo (ver tablas 13 y 14). De no haber habido variaciones en los volúmenes de entradas y salidas, la población acumulada al año 2010 habría sido de 291,835 adventistas. Sin embargo, el crecimiento absoluto o incremento real fue de apenas 1,319 personas, cerrando el año 2010 con 174,606 adventistas. Esto representa un ritmo de crecimiento de tan sólo 0.7 por ciento.³

¹ Como ya fue explicado anteriormente, al surgir una nueva Unión durante el período de investigación, el saldo migratorio del año en que fue organizada es tomado como la población inicial.

² Esta cifra no contempla los 9,193 adventistas concedidos para la organización de la Unión Mexicana Central.

³ Siendo que transcurrieron 10 años entre las dos poblaciones de referencia, se aplicó el modelo de cálculo logarítmico para conocer el ritmo o tasa de crecimiento.

Tabla N° 13

Resumen de reportes anuales estadísticos de la Unión Interoceánica, 2001 – 2010

Año	Miembros Agregados					Miembros Sustraídos					Membresía al Final del Año	Asociaciones	Misiones	Iglesias	Congregaciones
	Membresía al Inicio del Año	Bautismos	Profesión Fe	Trasladados	Recibidos	Ajustes	Trasladados	Concedidos	Defunciones	Separados					
2001	151,212	6,149	453	186,401	0	13,114	1,116	18,403	5,390	3,768	151,212	3	3	730	1,620
2002	147,453	12,408	716	287	0	677	609	11,149	4,735	0	147,453	3	3	780	1,685
2003	152,372	10,437	575	184	702	355	720	3,830	2,074	0	152,372	3	3	818	1,681
2004	155,156	11,645	495	498	183	248	527	7,501	1,761	0	155,156	3	3	846	1,779
2005	158,053	10,270	349	304	458	491	617	5,224	2,137	15	158,053	3	3	880	1,907
2006	161,315	12,734	361	281	2,054	488	837	7,100	1,955	1,788	161,315	3	3	918	1,261
2007	166,878	12,411	331	240	0	275	506	4,673	1,091	874	166,878	3	3	949	1,254
2008	155,619	11,151	449	17,985	0	27,301	992	8,855	3,696	0	155,619	3	4	934	1,175
2009	164,807	14,205	613	453	683	421	578	4,474	1,273	20	164,807	3	3	981	1,201
2010	173,287	14,810	318	21,539	2,781	21,638	740	5,564	1,533	174	174,606	5	2	1,043	1,193
Totales	173,287	116,220	4,660	228,172	6,861	65,008	7,242	76,773	25,645	6,639	174,606	5	2	1,043	1,193

Tabla N° 14

Análisis del crecimiento poblacional adventista de la Unión-Interoceánica, 2000 – 2010

	1	2	3	4	5	6	7	8	9	10	11	12	13	14	15	16	17	18	19
2001	-13.0	-22,075	173,287	6,602	179,889	28,677	84.1	15.9	93.1	6.9	3.9	64.2	18.8	2,350	64	3	8		
2002	-2.5	-3,759	-390	13,124	164,336	16,883	89.7	10.3	94.5	5.5	3.6	66.0	28.0	2,465	115	60	5		
2003	3.3	4,919	-171	11,714	159,167	6,795	95.7	4.3	89.1	4.9	10.6	56.4	30.5	2,499	34	61	4		
2004	1.8	2,784	250	12,323	164,695	9,539	94.2	5.8	94.5	4.0	5.5	78.6	18.5	2,625	126	59	4		
2005	1.9	2,897	-187	11,077	166,233	8,180	95.1	4.9	92.7	3.2	7.5	63.9	26.1	2,787	162	57	4		
2006	2.1	3,262	-207	15,149	173,202	11,887	93.1	6.9	84.1	2.4	7.0	59.7	16.4	2,179	-608	74	6		
2007	3.4	5,563	-35	12,742	174,057	7,179	95.9	4.1	97.4	2.6	7.0	65.1	15.2	2,203	24	76	6		
2008	-1.3	-2,066	-9,316	11,600	169,285	13,666	91.9	8.1	96.1	3.9	7.3	64.8	27.0	2,109	7	74	5		
2009	5.9	9,188	32	15,501	171,120	6,313	96.3	3.7	91.6	4.0	9.2	70.9	20.2	2,182	73	76	7		
2010	5.9	9,799	-99	17,909	182,716	8,110	95.6	4.4	82.7	1.8	9.1	68.6	18.9	2,236	54	78	7		
Totales	0.7%	1,319	163,164	127,741	291,835	117,229	59.8	40.2	91.0	3.6	6.2	65.5	21.9	2,236	-13	68	5		

CS

1 Año

2 Tasa de crecimiento anual

3 Crecimiento absoluto

4 Saldo migratorio por traslados

5 Ingreso total

6 Población acumulada

7 Pérdida total

8 Porcentaje de permanencia en relación con población acumulada

9 Porcentaje de pérdida en relación con población acumulada

10 Porcentaje de bautismos en relación con el ingreso total

11 Porcentaje de profesión de fe en relación con el ingreso total

12 Porcentaje de pérdida por defunciones en relación con la pérdida total

13 Porcentaje de pérdida por separación en relación con la pérdida total

14 Porcentaje de pérdida por paradero desconocido en relación con pérdida total

15 Iglesias y congregaciones

16 Incremento de iglesias y congregaciones

17 Promedio de miembros por iglesias y congregaciones

18 Promedio de bautismos por iglesia y congregaciones

19 Promedio de separados por iglesia y congregaciones

Fuente: Análisis de datos realizado por Abimael Lozano, a partir de los Reportes Anuales Estadísticos de la Asociación General, 2008 – 2010.

El lento ritmo de crecimiento experimentado por los adventistas en la Unión Interoceánica se explica estadísticamente por la pérdida de 117,229 miembros, los cuales representan un 40.2 por ciento en relación con la población acumulada. Del total de pérdidas de miembros, el 65.5 por ciento fueron por separación de la iglesia y el 21.9 por el desconocimiento de la ubicación de sus feligreses. Considerando las pérdidas, de entre las cuatro uniones estudiadas, la Unión Interoceánica mostró el más bajo porcentaje de permanencia de sus miembros.

Como es posible observar en la tabla 14, crecimientos negativos de población tuvieron lugar en los años 2001, 2002 y 2008. En el 2001 la pérdida de 28,677 miembros, equivalente al 15.9 por ciento de su población acumulada. Del volumen total de pérdidas de ese año, el 3.9 por ciento correspondieron a pérdidas por defunciones, el 64.2 a pérdidas por separación, el 18.8 a paradero desconocido y el 13.1 a pérdidas por ajuste.

En el año 2002 hubo una pérdida poblacional de 16,883 adventistas. En otras palabras, el 10.3 por ciento de los miembros salieron de la población acumulada durante ese año. El 66 por ciento correspondió a separaciones y el 34 por ciento al paradero desconocido de sus feligreses.

En el año 2008, la Unión Interoceánica experimentó otra tasa negativa de crecimiento: -1.3 por ciento. Aunque podría argumentarse que esta pérdida fue causada por los 9,193 traslados concedidos para la organización de la Unión del Caribe Central, no debe olvidarse que la fórmula de cálculo contempla la sustracción de dichos traslados, por lo que el dato refleja lo ocurrido exclusivamente entre los adventistas de la Unión Interoceánica. De dichas pérdidas, el 64.8 por ciento fue por separación y el 27 por ciento por paradero desconocido.

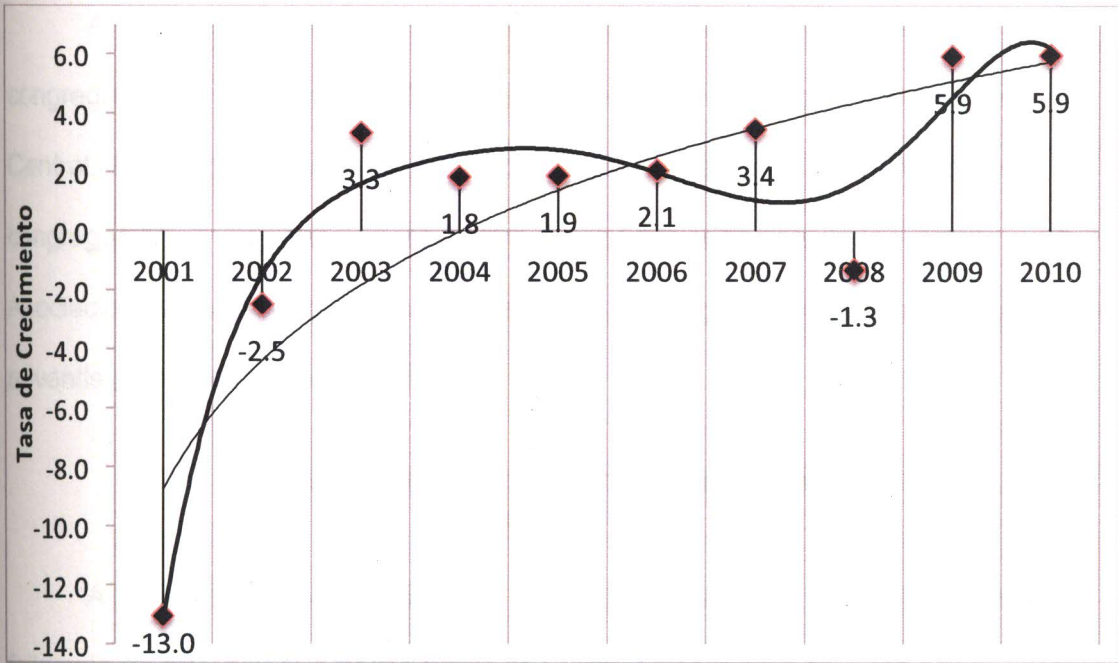


Gráfico 2

Comportamiento del crecimiento adventista en la Unión Interoceánica, 2000 – 2010

No obstante que la Unión Interoceánica mostró el más lento ritmo de crecimiento de las cuatro uniones estudiadas, cabe destacar, como puede observarse en el Gráfico 2, que la tendencia de su crecimiento es a la alza. De particular importancia resulta la tasa lograda de 5.9 por ciento en los dos últimos años del estudio, porque constituye una evidencia de incremento significativo en la velocidad de su crecimiento. Estos valores la convierte en la segunda Unión en haber alcanzado el más alto techo de crecimiento anual durante los años 2000 - 2010. Aunque la Unión del Norte alcanzó un 6.5 por ciento en el año 2008, el logro obtenido por la Unión Interoceánica es de mayor relevancia por haberlo logrado consecutivamente en los dos últimos años de la investigación, marcando una tendencia hacia la estabilización de su crecimiento con tasas altas.

Al iniciar el estudio la Unión Interoceánica reportó 2,350 iglesias y congregaciones. En el año 2008 cedió 101 para la organización de la Unión Central. El saldo final fue de 2,236 lo que implicó una pérdida de 13 iglesias y congregaciones. El promedio de pérdida anual por cada una de las siete Asociaciones y Misiones fue de 1.8 iglesias y congregaciones. Un promedio de 68 adventistas se agruparon en ellas.

Crecimiento poblacional en la Unión Mexicana del Norte

A inicios de la investigación, en el año 2000, la Unión del Norte reportó una feligresía de 124,428 miembros (tabla 15). En el transcurso de once años ingresaron un total 90,244 de personas (tabla 16). Del mencionado ingreso, un 94.8 por ciento correspondió a entradas por bautismo y 5.2 por ciento por profesión de fe.

Si todos los ingresos anuales a la población adventista hubiesen permanecido sin variación, la población acumulada al año 2010, pudo haber sido de 152,430 feligreses. Sin embargo, debido a los cambios producidos por los volúmenes de entradas y salidas, el crecimiento absoluto o incremento real fue 64,214 personas. La población reportada en el año final del estudio fue de 126,400 adventistas. Entre los años 2000 y 2010, la Unión del Norte tuvo un crecimiento de 6.3 por ciento.

De las uniones en las que hubo una mayor longitud de tiempo de estudio, la del Norte no sólo fue la que mayor tasa de crecimiento mostró, sino también la que mayor porcentaje de permanencia de feligresía logró, con un porcentaje de 82.9 por ciento, poco más del doble que el 40.2 logrado por la Unión Interoceánica.

Tabla N° 15

Resumen de reportes anuales estadísticos de la Unión del Norte, 2000 – 2010

Año	Miembros Agregados				Miembros Sustraídos						Congregaciones				
	Membresía al Inicio del Año	Bautismos	Profesión Fe	Trasladados Recibidos	Ajustes	Trasladados Concedidos	Defunciones	Separados	Paradero Desconocido	Ajustes		Membresía al Final del Año	Asociaciones	Misiones	Iglesias
2000	124,428	6,246	288	229	0	271	141	703	433	0	129,643	4	3	479	912
2001	129,643	6,699	239	37,965	0	44,641	173	929	646	0	128,157	5	3	454	771
2002	128,157	7,535	405	359	0	301	162	991	377	0	134,625	4	3	468	759
2003	134,625	7,266	351	9,950	0	10,247	380	1,799	854	0	138,912	4	4	475	754
2004	138,912	8,221	458	416	0	411	301	1,145	706	0	145,444	4	4	495	766
2005	145,444	8,982	490	12,532	0	12,879	278	1,687	1,274	0	151,330	4	5	517	751
2006	151,330	8,429	506	15,211	0	15,232	162	469	887	0	158,726	5	5	560	857
2007	158,726	7,860	644	341	0	426	366	1,271	1,536	0	163,972	5	5	571	810
2008	163,972	8,754	430	245	0	55,792	175	976	967	0	115,491	5	5	482	365
2009	115,491	7,105	403	8,760	0	8,722	226	751	960	0	121,100	6	2	489	370
2010	121,100	8,483	450	440	0	311	509	1,605	1,647	1	126,400	6	2	502	396
Totales	124,428	85,580	4,664	86,448	0	149,233	2,873	12,326	10,287	1	126,400	6	2	502	396

Análisis del crecimiento poblacional adventista de la Unión del Norte, 2000 – 2010

1	2	3	4	5	6	7	8	9	10	11	12	13	14	15	16	17	18	19
2000	4.2	5,215	-42	6,534	130,962	1,319	99.0	1.0	95.6	4.4	10.7	53.3	32.8	1,391		93	4	0.5
2001	4.2	5,223	-6,676	6,938	129,872	1,715	98.7	1.3	96.6	3.4	10.1	54.2	37.7	1,225	-95	105	5	0.8
2002	5.0	6,468	58	7,940	136,097	1,472	98.9	1.1	94.9	5.1	11.0	67.3	25.6	1,227	2	110	6	0.8
2003	3.2	4,287	-297	7,617	142,242	3,330	97.7	2.3	95.4	4.6	11.4	54.0	25.6	1,229	2	113	6	1.5
2004	4.7	6,532	5	8,679	147,591	2,147	98.5	1.5	94.7	5.3	14.0	53.3	32.9	1,261	32	115	7	0.9
2005	4.0	5,886	-347	9,472	154,916	3,586	97.7	2.3	94.8	5.2	7.8	47.0	35.5	1,268	7	119	7	1.3
2006	4.9	7,396	-21	8,935	160,265	1,539	99.0	1.0	94.3	5.7	10.5	30.5	57.6	1,417	149	112	6	0.3
2007	3.3	5,246	-85	8,504	167,230	3,258	98.1	1.9	92.4	7.6	11.2	39.0	47.1	1,381	-36	119	6	0.9
2008	6.5	7,052	-55,547	9,184	117,623	2,132	98.2	1.8	95.3	4.7	8.2	45.8	45.4	847	-264	136	10	1.2
2009	4.9	5,609	38	7,508	122,999	1,899	98.5	1.5	94.6	5.4	11.9	39.5	50.6	859	12	141	8	0.9
2010	4.4	5,300	129	8,933	130,033	3,633	97.2	2.8	95.0	5.0	14.0	44.2	45.3	898	39	141	9	1.8
Totales	6.4	64,214	-62,785	90,244	152,430	26,030	82.9	17.1	94.8	5.2	11.0	47.4	39.5	898	-152	119	7	1.0

1 Año

2 Tasa de crecimiento anual

3 Crecimiento absoluto

4 Saldo migratorio por traslados

5 Ingreso total

6 Población acumulada

7 Pérdida total

8 Porcentaje de permanencia en relación con población acumulada:

9 Porcentaje de pérdida en relación con población acumulada

10 Porcentaje de bautismos en relación con el ingreso total

11 Porcentaje de profesión de fe en relación con el ingreso total

12 Porcentaje de pérdida por defunciones en relación con la pérdida total

13 Porcentaje de pérdida por separación en relación con la pérdida total

14 Porcentaje de pérdida por paradero desconocido en relación con pérdida total

15 Iglesias y congregaciones

16 Incremento de iglesias y congregaciones

17 Promedio de miembros por iglesias y congregaciones

18 Promedio de bautismos por iglesia y congregaciones

19 Promedio de separados por iglesia y congregaciones

Fuente: Análisis de datos realizado por Abimael Lozano, a partir de los Reportes Anuales Estadísticos de la Asociación General, 2008 – 2010.

Según puede observarse en el Gráfico 3, la Unión del Norte tiene una tendencia de crecimiento estable aunque al final del período de la investigación manifiesta una disminución en el ritmo de su incremento. Las más bajas tasas de crecimiento ocurrieron en el 2003 y 2007, con un 3.2 por ciento y un 3.3 por ciento respectivamente. En el año 2008 la Unión del Norte alcanzó su techo de crecimiento con 6.5 por ciento. Este dato resulta interesante debido a que en ese año cedió 55,533 miembros para la organización de la Unión Mexicana Central.

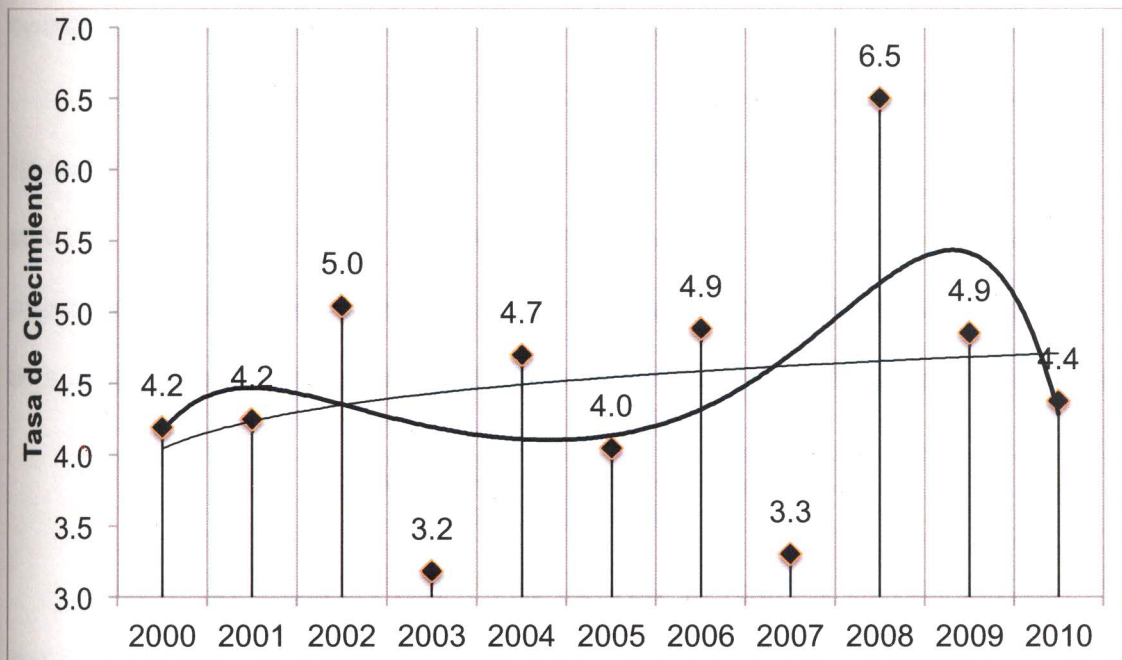


Gráfico 3

Comportamiento del crecimiento adventista en la Unión del Norte, 2000 – 2010

El saldo migratorio fue de -62,785 miembros, de los cuales 543 constituyen saldo por migración fuera del territorio de la Unión, 6,709 fueron cedidos para la organización de la Unión del Interoceánica en el 2001, y 55,533 para la

organización de la Unión Central

En el período comprendido de los años 2000 al 2010, la Unión en estudio tuvo una pérdida de 26,030 miembros. Esto representa un porcentaje de 17.1 por ciento de pérdida en relación con la población acumulada. Del total de pérdidas, 47.4 por ciento correspondieron a separación y 39.5 por ciento por razones de paradero desconocido.

A nivel nacional, la Unión del Norte resultó ser el territorio donde se dieron las menores pérdidas de adventistas por causa de separación, pero también donde ocurrieron las mayores pérdidas por el paradero desconocido de sus miembros.

El año 2010 cerró para la Unión del Norte con 898 iglesias y congregaciones, las que agruparon 207 feligreses en promedio. En el año 2001 cedió 71 de ellas para la conformación de la Unión Interoceánica, y en el 2008 cedió 270 para la organización de la Unión Central. Cada una de las ocho Asociaciones y Misiones de la Unión tuvieron una pérdida promedio de 19 iglesias y congregaciones por año.

Crecimiento poblacional en la Unión Mexicana del Sur

Al inicio del estudio la iglesia adventista de la Unión del Sur contaba con 386,198 miembros (tabla 17). En el período de los años 2000 al 2010, un total de 229,114 personas ingresaron al adventismo (tabla 18). El 98.6 por ciento de ellos ingresaron por bautismo y 0.9 por ciento por profesión de fe. Este último dato resultó interesante, porque al compararlo con las otras uniones resultó ser el más bajo, lo que implica que en el territorio de la Unión del Sur, en contraste con la del Norte, casi no se da la práctica de ingresar a la iglesia por esta vía.

De no haber existido cambios en los volúmenes de entradas y salidas de población, al cierre del año 2010 se tendría una acumulación de 448,142 adventistas. Sin embargo, el crecimiento absoluto después de calcular las entradas y salidas fue de 83,160 feligreses. El saldo migratorio del período de estudio fue de -169,968 personas. Este resultado fue consecuencia de la migración de 2,798 adventistas y los 167,170 traslados de feligreses por razones de la reorganización territorial que dio origen a la Unión Interoceánica.

En el año final del estudio la población reportada por la Unión del Sur fue de 302,188 miembros. Al calcular la tasa de crecimiento logarítmica se obtuvo que en el período comprendido entre los años 2000 y 2010, la Unión tuvo un crecimiento de 2.9 por ciento.

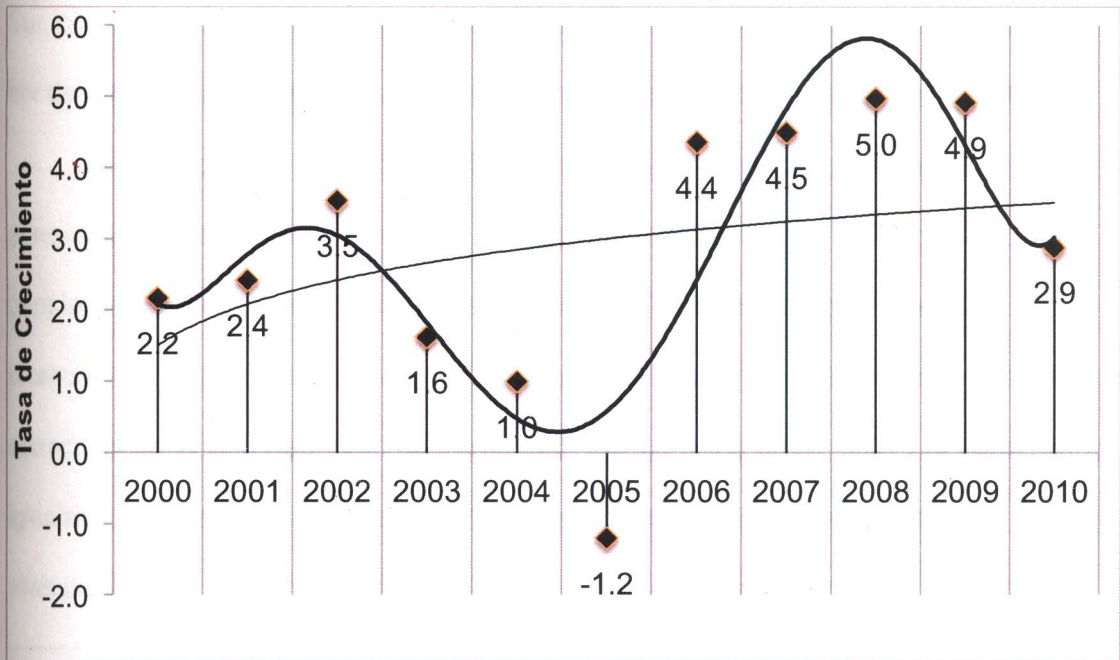


Gráfico 4

Comportamiento del crecimiento adventista en la Unión del Sur, 2000 – 2010

La Unión del Sur (Gráfico 4) muestra una moderada tendencia de crecimiento poblacional. Entre los años 2000 – 2010 las tasas anuales de crecimiento son variables. Los años 2003 - 2005 representaron una disminución en el ritmo de su crecimiento. En el 2005 el volumen de salidas de población fue mayor a las entradas. Del 2005 al 2006 hubo un incremento significativo en el ritmo de su crecimiento, manteniendo condiciones estables entre el 2006 y el 2009.

En el período 2000 – 2010 la Unión del Sur tuvo una pérdida total¹ de 145,954 miembros. Este resultado representó un 32.6 por ciento en relación con la población acumulada. Por otro lado, un 67.4 por ciento de la población acumulada permaneció como adventista. De la pérdida total, un 68.6 correspondió a separación por negación de la doctrina o abandono de la misma, y 16.1 por ciento al desconocimiento de la ubicación de los feligreses. Cabe destacar que la Unión del Sur, con un 6.0 por ciento, mostró el más bajo promedio de pérdida de población por defunciones en contraste con la Unión Central que tuvo un 19.1 por ciento.

En el año 2010 la Unión del Sur reportó 3,426 iglesias y congregaciones, agrupando cada una en promedio a 84 adventistas. En el año 2001 cedió 1,796 para la organización de la Unión Interoceánica. Cada una de ellas también promedió un ingreso anual de 6 personas por bautismo y 3 miembros separados por abandono de la fe o negación de la misma. De los años 2000 - 2010 el aumento de iglesias y congregaciones fue de 526, promediando un incremento anual de 5.3 de ellas por cada una de las diez Asociaciones y Misiones existentes en su territorio.

¹ El indicador de "Pérdida Total" resta los traslados concedidos por reorganización territorial con el propósito de obtener una medida relativa al territorio que conforma la Unión en estudio.

Resumen de reportes anuales estadísticos de la Unión del Sur, 2000 – 2010

Año	Miembros Agregados				Miembros Sustraídos							Final del Año	Asociaciones	Misiones	Iglesias	Congregaciones
	Membresía al Inicio del Año	Bautismos	Profesión Fe	Trasladados Recibidos	Ajustes	Trasladados	Concedidos	Defunciones	Separados	Paradero Desconocido	Ajustes					
2000	386,198	32,366	427	656	0	585	1,147	20,485	2,866	0	394,564	8	1	1,236	3,460	
2001	394,564	21,106	270	304	339	168,477	772	11,745	2,688	0	232,901	8	1	600	2,038	
2002	232,901	17,119	206	416	-558	362	476	6,490	1,619	0	241,137	5	0	640	2,147	
2003	241,137	14,177	244	195	239	190	614	8,386	1,751	0	245,051	5	0	697	2,231	
2004	245,051	16,118	131	171	0	342	619	9,406	3,600	0	247,504	5	0	780	2,349	
2005	247,504	18,485	110	27,701	447	29,080	603	8,025	1,808	10,189	244,542	5	1	841	2,545	
2006	244,542	18,381	166	17,660	9	17,719	490	6,251	970	122	255,206	5	2	881	2,242	
2007	255,206	19,276	159	215	230	395	464	5,613	1,728	196	266,690	5	2	939	2,195	
2008	266,690	20,849	90	22,652	29	22,865	1,019	5,129	1,357	0	279,940	5	3	987	2,312	
2009	279,940	22,549	145	23,784	26	23,828	1,146	6,274	1,350	146	293,700	5	4	1,051	2,380	
2010	293,700	25,415	171	16,612	393	16,491	1,394	12,393	3,708	117	302,188	5	5	1,128	2,298	
Totales	386,198	225,841	2,119	110,366	1,154	280,334	8,744	100,197	23,445	10,770	302,188	5	5	1,128	2,298	

Fuente: Informes estadísticos anuales 2000 – 2010. Oficina de Archivos, Estadística e Investigación, Asociación General de los Adventistas del Séptimo Día.

Análisis del crecimiento poblacional adventista de la Unión del Sur, 2000 – 2010

1	2	3	4	5	6	7	8	9	10	11	12	13	14	15	16	17	18	19
2000	2.2	8,366	71	32,793	418,991	24,427	94.2	5.8	98.7	1.3	4.7	83.9	11.7	4,696	--	84	7	4
2001	2.4	5,507	-168,173	21,715	249,109	16,208	93.5	6.5	97.2	1.2	4.8	72.5	16.6	2,638	-262	88	8	4
2002	3.5	8,236	54	16,767	249,668	8,531	96.6	3.4	102.1	1.2	5.6	76.1	19.0	2,787	149	87	6	2
2003	1.6	3,914	5	14,660	255,797	10,746	95.8	4.2	96.7	1.7	5.7	78.0	16.3	2,928	141	84	5	3
2004	1.0	2,453	-171	16,249	261,300	13,796	94.7	5.3	99.2	0.8	4.5	68.2	26.1	3,129	201	79	5	3
2005	-1.2	-2,962	-1,379	19,042	266,546	22,004	91.7	8.3	97.1	0.6	2.7	36.5	8.2	3,386	257	72	5	2
2006	4.4	10,664	-59	18,556	263,098	7,892	97.0	3.0	99.1	0.9	6.2	79.2	12.3	3,123	-263	82	6	2
2007	4.5	11,484	-180	19,665	274,871	8,181	97.0	3.0	98.0	0.8	5.7	68.6	21.1	3,134	11	85	6	2
2008	5.0	13,250	-213	20,968	287,658	7,718	97.3	2.7	99.4	0.4	13.2	66.5	17.6	3,299	165	85	6	2
2009	4.9	13,760	-44	22,720	302,660	8,960	97.0	3.0	99.2	0.6	12.8	70.0	15.1	3,431	132	86	7	2
2010	2.9	8,488	121	25,979	319,679	17,491	94.5	5.5	97.8	0.7	8.0	70.9	21.2	3,426	-5	88	7	4
Totales	2.9	83,160	-169,968	229,114	448,142	145,954	67.4	32.6	98.6	0.9	6.0	68.6	16.1	3,426	526	84	6	3

- 1 Año
- 2 Tasa de crecimiento anual
- 3 Crecimiento absoluto
- 4 Saldo migratorio por traslados
- 5 Ingreso total
- 6 Población acumulada
- 7 Pérdida total
- 8 Porcentaje de permanencia en relación con población acumulada
- 9 Porcentaje de pérdida en relación con población acumulada
- 10 Porcentaje de bautismos en relación con el ingreso total
- 11 Porcentaje de profesión de fe en relación con el ingreso total
- 12 Porcentaje de pérdida por defunciones en relación con la pérdida total
- 13 Porcentaje de pérdida por separación en relación con la pérdida total
- 14 Porcentaje de pérdida por paradero desconocido en relación con pérdida total
- 15 Iglesias y congregaciones
- 16 Incremento de iglesias y congregaciones
- 17 Promedio de miembros por iglesias y congregaciones
- 18 Promedio de bautismos por iglesia y congregaciones
- 19 Promedio de separados por iglesia y congregaciones

Fuente: Análisis de datos realizado por Abimael Lozano, a partir de los Reportes Anuales Estadísticos de la Asociación General, 2008 – 2010.

Distribución geográfica de la población adventista mexicana

Esta sección presenta los resultados del análisis llevado a cabo para conocer la distribución de la población adventista en México, a nivel nacional, regional y estatal.

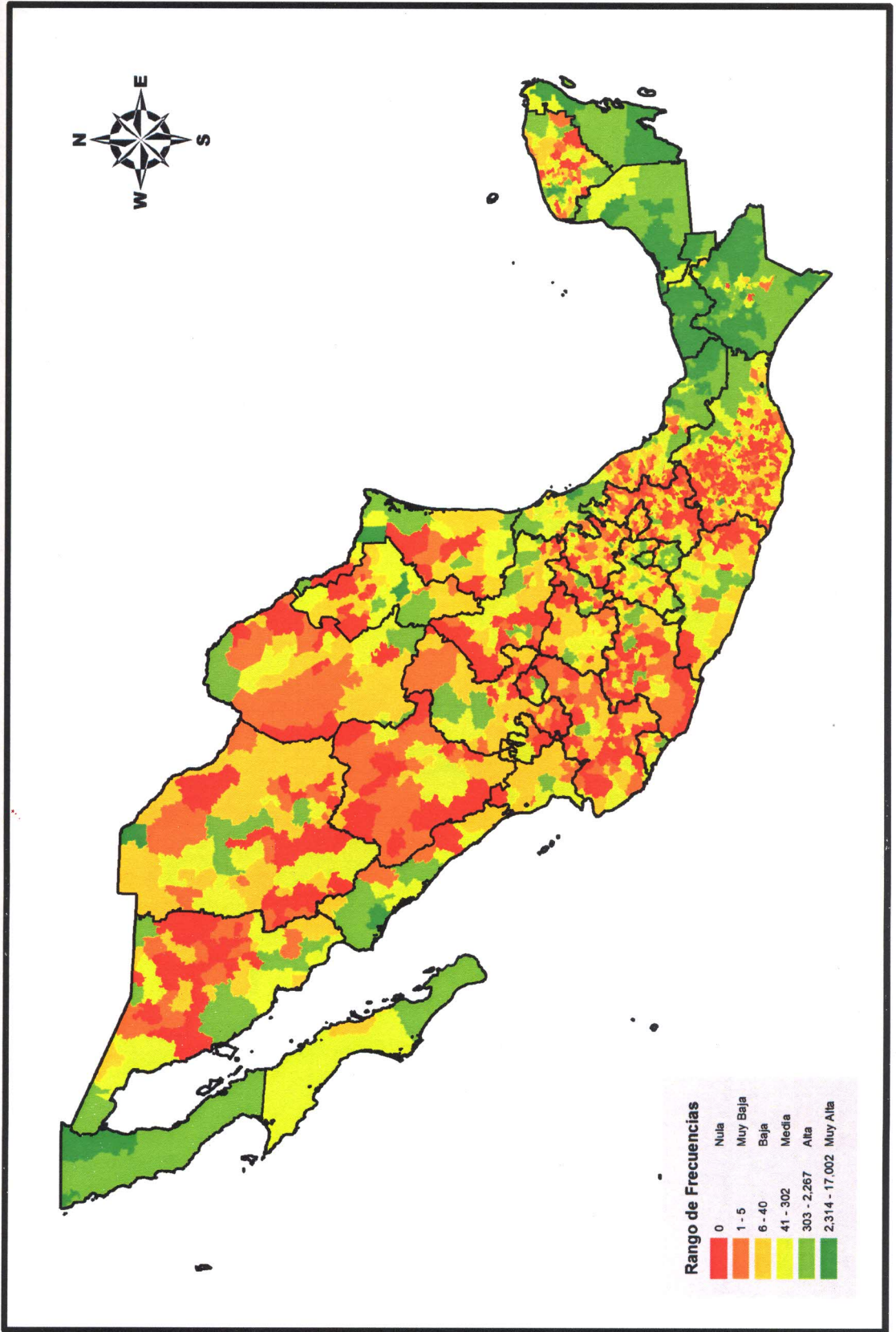
Distribución nacional de la población adventista

Según la información censal del año 2010, el 0.6 por ciento de los mexicanos se declararon como creyentes adventistas. Los 661,878 fieles, tuvieron a nivel nacional una proporción de un adventista por cada 170 habitantes. Por supuesto, donde los adventistas distribuyeron su población, esta proporción varió a lo largo del territorio nacional en rangos estatales que fueron de un adventista por cada 2,959 habitantes, a uno por cada 19. En rangos municipales la variación fue de uno por cada 91,345, a un adventista por cada 2 habitantes.

Basado en el método de clasificación de intervalo geográfico¹, el mapa 1 muestra la siguiente comprensión cartográfica: nula presencia en 782 municipios, muy baja (1 – 5 adventistas) en 375, baja (6 – 40) en 525, media (41 – 302) en 440, alta (303 – 2,267) en 264; y muy alta (2314 – 17,002) en 88.

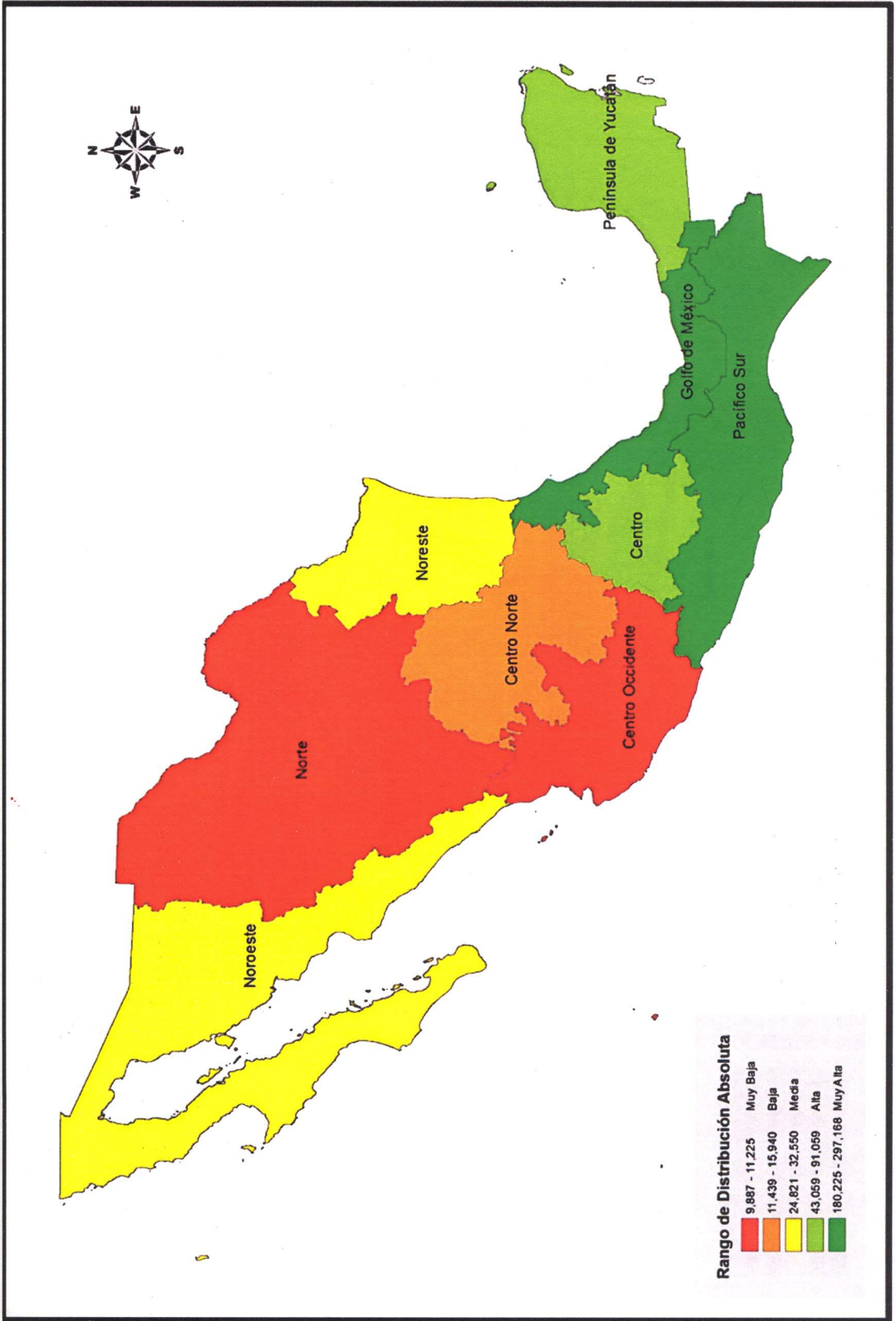
¹ El método crea rangos basados en los intervalos que tienen una secuencia geométrica en un multiplicador (y su inversa). Crea estos intervalos al minimizar la sumas cuadradas de los elementos por grupo; esto asegura que cada elemento tenga un apropiado número de los propios valores y en los intervalos que son bastantes similares. Este algoritmo fue especialmente diseñado para acomodar datos continuos. Produce un resultado que es visualmente apelativo y una cartografía comprensiva. El método de intervalo geométrico minimiza la varianza entre grupos y aún funciona en datos que no están normalmente distribuidos. El método de clasificación es llamado Cuantiles Inteligentes en la extensión de Análisis Geo estadístico.

Mapa 1: Distribución nacional de la población adventista, 2010



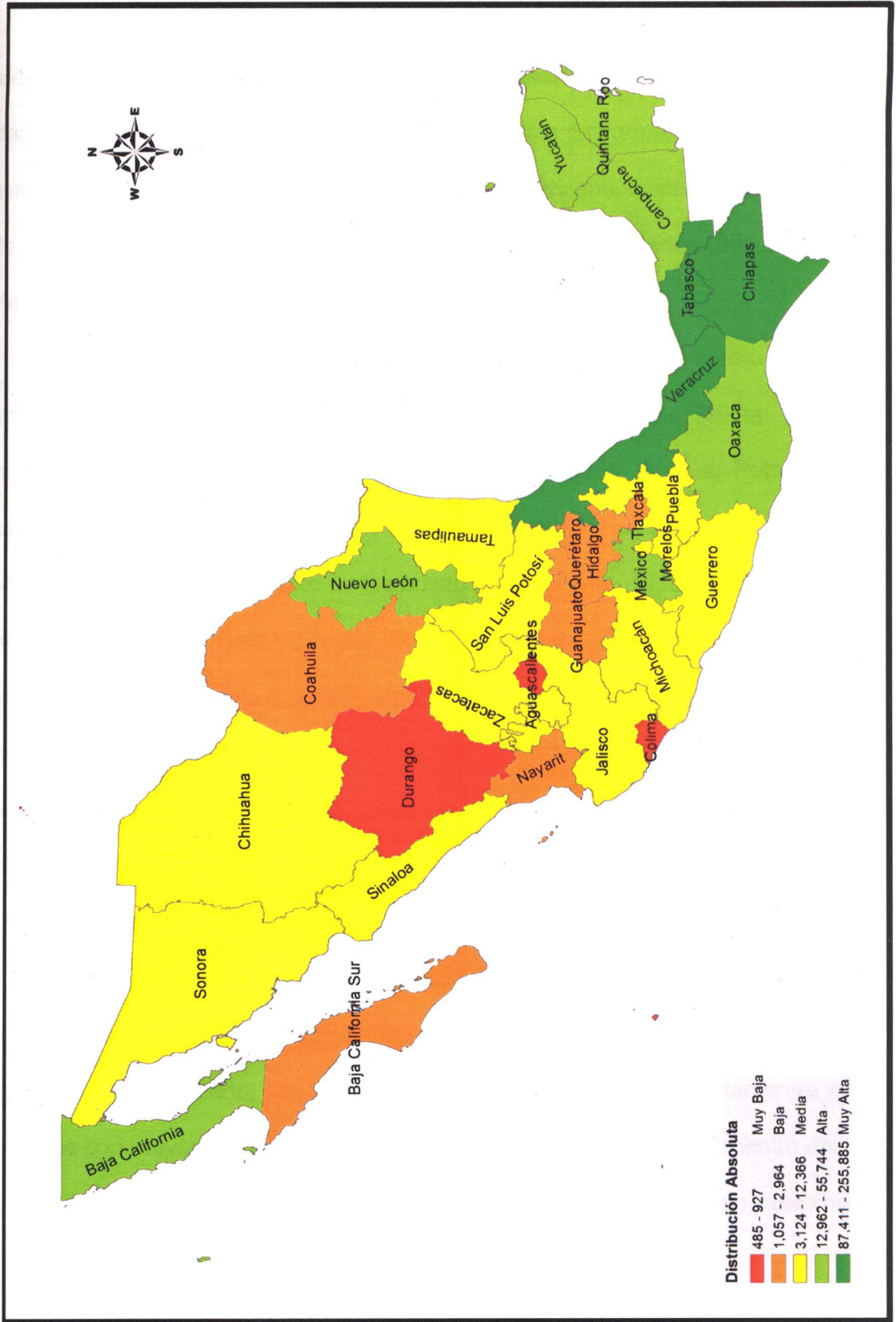
Fuente: Base de datos elaborada por Abimael Lozano, a partir del Censo de Población y Vivienda, 2010. INEGI.

Mapa 2: Distribución de la población adventista por Regiones, 2010



Fuente: Base de datos elaborada por Abimael Lozano, a partir del Censo de Población y Vivienda, 2010. INEGI.

Mapa 3: Distribución de la población adventista por Estados, 2010



Fuente: Base de datos elaborada por Abimael Lozano, a partir del Censo de Población y Vivienda, 2010. INEGI.

Según se observa en el mapa 1, el adventismo no muestra presencia en la totalidad del territorio mexicano. Su distribución poblacional no es uniforme y está bastante polarizada. Además, manifiesta la tendencia a conformar territorios de hegemonía territorial, particularmente en el sureste mexicano, costa del pacífico norte, península de Baja California, áreas fronterizas con los Estados Unidos de Norteamérica y costa del Golfo de México.

En el ámbito regional (mapa 2) la distribución poblacional adventista se describe así: los estados de Aguascalientes, Chihuahua, Coahuila, Colima, Durango, Guanajuato, Jalisco, Michoacán, Nayarit, Querétaro, San Luis Potosí y Zacatecas, que conforman las regiones norte, centro norte y centro occidente, apenas concentran el 1 por ciento de los adventistas del país. El noroeste y noreste mexicano integrado por Baja California, Baja California Sur, Sinaloa, Sonora, Nuevo León y Tamaulipas, aglutina al 7 por ciento; el centro y la península de Yucatán conformados por Distrito Federal, Hidalgo, México, Morelos, Puebla, Tlaxcala, Quintana Roo, Yucatán y Campeche, el 15 por ciento. La región Golfo de México y Pacífico Sur, integrados por los estados de Tabasco, Chiapas, Veracruz, Guerrero y Oaxaca, agrupan al 72 por ciento de los adventistas de México.

De acuerdo al mapa 3, en el ámbito estatal, los adventistas han logrado establecerse en todas las entidades federativas del país. Llama la atención que fuera del sureste mexicano, hay tres entidades federativas que se cuentan entre los 10 estados con mayor población adventista: el estado de México, en el centro del país, con 13,392 creyentes; y en el norte, Nuevo León con 13,409; y Baja California con 12,962 adventistas.

Los 10 estados con menor proporción de habitantes por creyente (tabla 19),

aglutinan al 84 por ciento de la población nacional adventista. Sobresale el estado de Chiapas donde registraron 255,885 fieles; una proporción de un adventista por cada 19 habitantes.

Tabla N° 19

Estados con menor proporción de habitantes por adventista, según el Censo 2010

N°	Estado	Población	Adventistas	Proporción	Municipios	Municipios con ASD	Municipios sin ASD	Porcentaje Municipios sin ASD
1	Chiapas	4,796,580	255,885	19	118	115	3	3
2	Tabasco	2,238,603	87,411	26	17	17	0	0
3	Quintana Roo	1,325,578	23,843	56	9	9	0	0
4	Campeche	822,441	14,208	58	11	11	0	0
5	Veracruz	7,643,194	92,814	82	212	168	44	21
6	Oaxaca	3,801,962	34,101	111	570	288	282	49
7	Yucatán	1,955,577	16,175	121	106	83	23	22
8	Morelos	1,777,227	10,586	168	33	31	2	6
9	Baja California	3,155,070	12,962	243	5	5	0	0
10	Tamaulipas	3,268,554	11,412	286	43	31	12	28
Totales		30,784,786	559,397	55	1124	758	366	129

Tabla N° 20

Estados con mayor proporción de habitantes por adventista, según el Censo 2010

N°	Estado	Población	Adventistas	Proporción	Municipios	Municipios con ASD	Municipios sin ASD	Porcentaje Municipios sin ASD
1	Guanajuato	5,486,372	1,854	2959	46	37	9	20
2	Aguascalientes	1,184,996	485	2443	11	6	5	45
3	Durango	1,632,934	738	2213	39	23	16	41
4	Jalisco	7,350,682	4,175	1761	125	81	44	35
5	Distrito Federal	8,851,080	7,310	1211	16	16	0	0
6	México	15,175,862	13,392	1133	125	109	16	13
7	Coahuila	2,748,391	2,468	1114	38	28	10	26
8	Tlaxcala	1,169,936	1,057	1107	60	38	22	37
9	Michoacán	4,351,037	4,181	1041	113	67	46	41
10	Hidalgo	2,665,018	2,959	901	84	62	22	26
Totales		50,616,308	38,619	1311	657	467	190	284

Los 10 estados más desafiantes para el adventismo (tabla 20), concentran apenas al 6 por ciento de la población nacional adventista. Sobresalen los estados de Guanajuato, con una proporción de un adventista por cada 2,959 habitantes. Le

sigue Aguascalientes, con proporción de uno a 2,443; y Durango con proporción de un adventista por cada 2,213 habitantes.

A nivel municipal el adventismo manifiesta una cobertura de 68 por ciento. Un 32 por ciento de las municipalidades muestran ausencia. Numéricamente, los adventistas distribuyeron su población en 1,674 municipios, de los cuáles en 1,117 no excedieron los 100 creyentes; en 406 el rango fue de entre 100 y 1,000; en 89, de 1,001 a 2,500; en 37 de 2,501 a 5,000; en 17, de 5,001 a 10,000; y 9 en el rango de 10,001 a 17,002 adventistas.

Los 10 municipios con mayor densidad de adventismo en el país (tabla 21) concentraron al 20 por ciento de la población nacional adventista y se localizan en el sureste mexicano; 5 son de Chiapas, 4 de Tabasco y 1 de Quintana Roo.

Tabla N° 21

Municipios con mayor densidad de adventistas, según el Censo 2010

Estado	Macro Región	Región	Municipio	Población	Adventistas	Proporción
Chiapas	Pacífico Sur		Tecpatán	41,045	17,002	2
Chiapas	Pacífico Sur	Centro	Tuxtla Gutiérrez	553,374	15,943	35
Tabasco	Golfo de México	Grijalva	Cunduacán	126,416	15,326	8
Tabasco	Golfo de México	Grijalva	Centro	640,359	14,078	45
Chiapas	Pacífico Sur	Soconusco	Tapachula	320,451	13,927	23
Chiapas	Pacífico Sur	Sierra	Motozintla	69,119	13,552	5
Tabasco	Golfo de México	Grijalva	Huimanguillo	179,285	11,561	16
Tabasco	Golfo de México	Grijalva	Cárdenas	248,481	11,347	22
Chiapas	Pacífico Sur	Centro	Ocozocoautla de Espinosa	82,059	11,099	7
Quintana Roo	Península de Yucatán	Norte	Benito Juárez	661,176	9,170	72
Totales				2,921,765	133,005	22

Dado que una mayor concentración numérica no significa necesariamente mayor presencia, en la tabla 22 se muestran los 10 municipios con menor proporción de habitantes por adventistas. Tres de ellos se localizan en el estado de Oaxaca y 7 en Chiapas, con una proporción de un adventista por cada 2 ó 3 habitantes, según sea el caso.

Aunque en el estado de Oaxaca se localizan algunos de los municipios con mayor densidad adventista del país, el estado se destaca por tener el mayor número de municipios sin adventistas, un total de 282.

Tabla N° 22

Municipios con menor proporción de habitantes por adventista, según el Censo 2010

Estado	Macro región	Región	Municipio	Población	Adventistas	Proporción
Oaxaca	Pacífico Sur	Mixteca	San Juan Numí	6,666	3,608	2
Chiapas	Pacífico Sur	Norte	Tapalapa	4,121	1,752	2
Chiapas	Pacífico Sur	Centro	Tecpatán	41,045	17,002	2
Oaxaca	Pacífico Sur	Sierra Norte	Totontepec Villa de Morelos	5,598	2,251	2
Chiapas	Pacífico Sur	Norte	San Andrés Duraznal	4,545	1,755	3
Chiapas	Pacífico Sur	Norte	Amatán	21,275	7,693	3
Oaxaca	Pacífico Sur	Sierra Norte	Santo Domingo Roayaga	997	331	3
Chiapas	Pacífico Sur	Norte	Solosuchiapa	8,065	2,643	3
Chiapas	Pacífico Sur	Norte	Ixhuatán	10,239	3,056	3
Chiapas	Pacífico Sur	Norte	Ixtapangajoya	5,478	1,569	3
Totales				108,029	41,660	3

A nivel nacional, en el año 2010 los adventistas reportaron presencia en 31 municipios más que en el año 2000; un equivalente de 3 por ciento en el avance municipal. Sin embargo, este avance no representa necesariamente un proceso franco de extensión de los territorios adventistas por las siguientes razones. Primero, el ritmo promedio anual de avance fue de apenas 3 municipios. Segundo, se observa un fenómeno de vaivén poblacional adventista en el que municipios con presencia en el 2000, aparecen sin presencia en el 2010, y viceversa. Tercero; como puede apreciarse en el Mapa 1.1, el adventismo se caracteriza por conformar territorios de concentración mayoritaria.

En cuanto a la distribución del adventismo por localidades (ver tabla 23), el censo 2010 reveló que el 51 por ciento de la población nacional adventista vive en poblaciones de menos de 2,500 habitantes, un 28 por ciento en localidades en el

rango de 2,501 a 99,999 habitantes, mientras que sólo el 20 por ciento vive en poblaciones de más de 100,000 habitantes. A nivel nacional el 48 por ciento de los mexicanos viven en localidades consideradas urbanas. El dato es revelador, pues muestra que el adventismo tiene una tendencia hacia el asentamiento rural.

Tabla N° 23

Adventistas por tipo y tamaño de localidad en México, según el Censo 2010

Tipo de Población	Tamaño de la Localidad	Habitantes	Porcentaje de Habitantes	Adventistas	Porcentaje de Adventistas
Rural	1-249	5,743,745	5%	84,703	13%
Rural	250-499	4,821,711	4%	70,946	11%
Rural	500-999	6,506,784	6%	89,858	14%
Rural	1,000 - 2,499	8,976,888	8%	89,147	13%
Semiurbana	2,500 - 4,999	6,360,949	6%	45,753	7%
Semiurbana	5,000 - 9,999	6,081,738	5%	42,058	6%
Semiurbana	10,000 - 14,999	3,664,946	3%	22,646	3%
Urbana	15,000 - 29,999	6,407,065	6%	35,089	5%
Urbana	30,000 - 49,999	4,182,386	4%	29,670	4%
Urbana	50,000 - 99,999	5,891,954	5%	18,797	3%
Urbana	100,000 - 249,999	8,632,712	8%	40,849	6%
Urbana	250,000 - 499,999	13,873,211	12%	27,199	4%
Urbana	500,000 - 999,999	16,363,103	15%	47,070	7%
Urbana	1,000,000 y +	14,829,346	13%	18,093	3%

Distribución de la población adventista por regiones

El propósito de esta sección es presentar un descripción de la configuración municipal geográfica del adventismo por macro región, a nivel estatal y en las configuraciones estatales regionales.

Región Centro

La región centro conformada por los estados del Distrito Federal, Hidalgo, México, Morelos, Puebla y Tlaxcala agrupa a 43,059 adventistas, equivalente al 6.5

por ciento de su población nacional. El Distrito Federal y el estado de México guardan la mayor proporción de adventistas por habitantes, uno por 1,211 y uno por cada 1,133 habitantes (ver tabla 24). Su contraparte la representa el estado de Morelos, donde hay 168 habitantes por cada creyente.

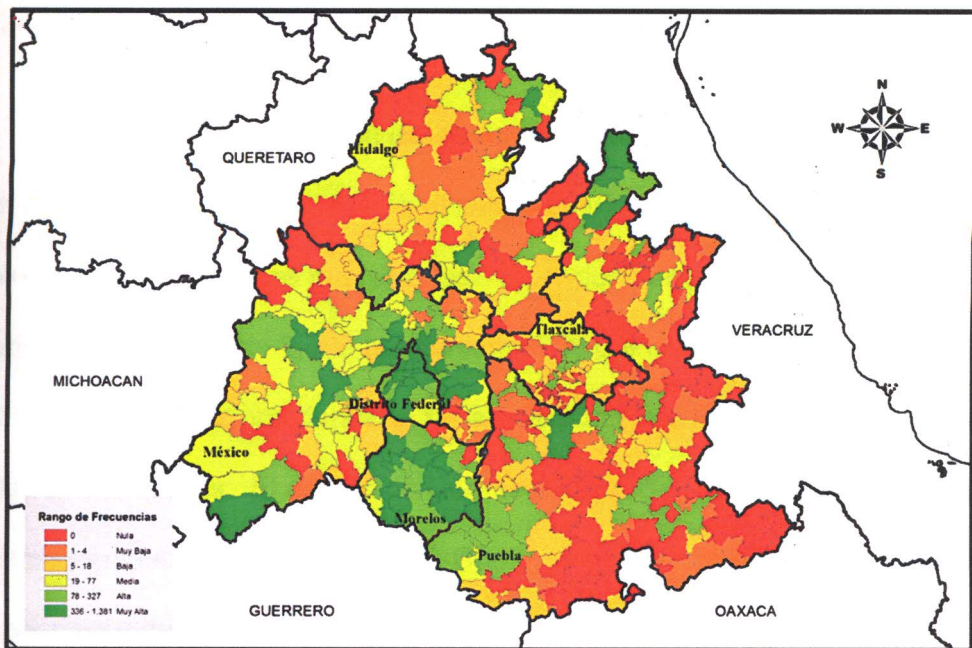
Tabla N° 24

Adventistas en la región Centro, según el Censo 2010

Estado	Población	Adventistas	% ASD en relación su población nacional	Proporción	Municipios	Municipios con ASD	Municipios sin ASD	Porcentaje Municipios sin ASD
Distrito Federal	8,851,080	7,310	1.1	1,211	16	16	0	0
Hidalgo	2,665,018	2,959	0.4	901	84	62	22	26
México	15,175,862	13,392	2.0	1,133	125	109	16	13
Morelos	1,777,227	10,586	1.6	168	33	31	2	6
Puebla	5,779,829	7,755	1.2	745	217	118	99	46
Tlaxcala	1,169,936	1,057	0.2	1,107	60	38	22	37
Totales	35,418,952	43,059	6.5	823	535	374	161	70

Mapa 4

Distribución de la población adventista en la región Centro, 2010



Fuente: Base de datos elaborada por Abimael Lozano, a partir del Censo de Población y Vivienda, 2010. INEGI.

El mapa 4 revela que la región centro no muestra un patrón de diversificación. En el oriente de esta zona el adventismo tiene una tendencia a conformar territorios de concentración. Las áreas estatales colindantes con Veracruz, Querétaro, así como el estado de Tlaxcala, en lo general, corresponden a sus mayores áreas de nula y baja presencia.

Tabla N° 25

Adventistas por tipo y tamaño de localidad en la región Centro, según el Censo 2010

Tipo de Población	Tamaño de la Localidad	Habitantes	Porcentaje de Habitantes	Adventistas	Porcentaje de Adventistas
Rural	1-249	761,184	2%	1,790	4%
Rural	250-499	866,055	2%	1,268	3%
Rural	500-999	1,393,578	4%	2,522	6%
Rural	1,000 - 2,499	2,421,193	7%	3,650	8%
Semiurbana	2,500 - 4,999	2,169,952	6%	3,832	9%
Semiurbana	5,000 - 9,999	2,080,293	6%	3,353	8%
Semiurbana	10,000 - 14,999	1,174,443	3%	1,808	4%
Urbana	15,000 - 29,999	2,112,806	6%	3,167	7%
Urbana	30,000 - 49,999	1,034,500	3%	2,034	5%
Urbana	50,000 - 99,999	1,216,226	3%	1,389	3%
Urbana	100,000 - 249,999	2,484,025	7%	3,461	8%
Urbana	250,000 - 499,999	5,997,985	17%	5,264	12%
Urbana	500,000 - 999,999	4,511,492	13%	4,040	9%
Urbana	1,000,000 y +	7,195,220	20%	5,481	13%

En cuanto a la distribución del adventismo por tamaño de localidad en la región centro del país (ver tabla 25), el censo 2010 reveló que los adventistas tienden a residir en grandes poblaciones. El 21 por ciento se agrupa en poblaciones de menos de 2,499 habitantes, el 36 por ciento en localidades de entre 2,500 y 99,999, y el 42 por ciento de los adventistas residen en localidades de más de 100,000 habitantes. El estado de Coahuila registró el más bajo porcentaje de adventistas en asentamientos rurales. Con un 5 por ciento se situó sólo por debajo del 1 por ciento del Distrito Federal.

Distrito Federal

El Censo 2010 reveló a 7,310 adventistas en el Distrito Federal, con una proporción de un creyente por cada 986 habitantes, y un equivalente al 1 por ciento de todos los miembros en el país.

El adventismo está presente en las 16 delegaciones de la capital del país y distribuye su población, según el tamaño de las localidades, casi con la misma tendencia con que lo hace la población en general (tabla 26).

Tabla 26

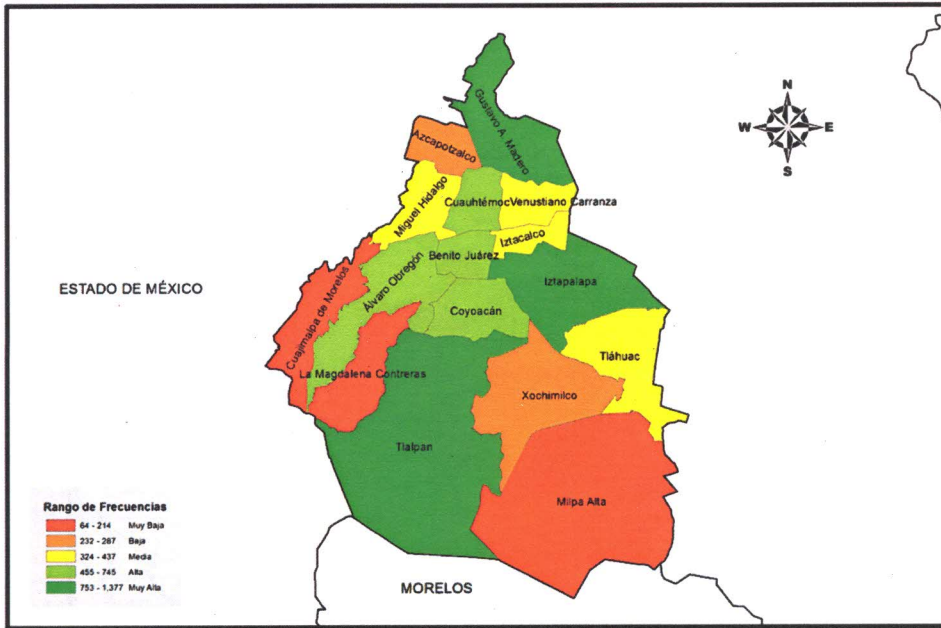
Adventistas por tipo y tamaño de localidad en el Distrito Federal, según el Censo 2010

Tipo de Población	Tamaño de la Localidad	Población	Adventistas	Porcentaje Población	Porcentaje Adventista
Rural	1-249	26,045	28	0.3	0.4
Rural	250-499	8,909	10	0.1	0.1
Rural	500-999	4,341	5	0.0	0.1
Rural	1,000 - 2,499	1,392	6	0.0	0.1
Semiurbana	2,500 - 4,999	18,341	4	0.2	0.1
Semiurbana	5,000 - 9,999	17,846	16	0.2	0.2
Semiurbana	10,000 - 14,999	49,215	75	0.6	1.0
Urbana	15,000 - 29,999	135,116	178	1.5	2.4
Urbana	30,000 - 49,999	34,603	18	0.4	0.2
Urbana	50,000 - 99,999	0	0	0.0	0.0
Urbana	100,000 - 249,999	398,922	267	4.5	3.7
Urbana	250,000 - 499,999	2,701,304	2,274	30.5	31.1
Urbana	500,000 - 999,999	2,453,488	2,299	27.7	31.5
Urbana	1,000,000 y +	3,001,558	2,130	33.9	29.1

Como puede apreciarse en el mapa 5, el adventismo muestra contrastes marcados de concentración poblacional. La áreas de muy baja y baja presencia se observan en las delegaciones colindantes o cercanas al estado de México, particularmente las delegaciones de Milpa Alta y Xochimilco en el este; y la Magdalena Contreras, Cuajimalpa y Azcapotzalco al oeste. La delegación con mayor número de adventistas fue Iztapalapa, en tanto que Milpa Alta apenas registró a 64 feligreses.

Mapa 5

Distribución de la población adventista en el Distrito Federal, 2010



Hidalgo

La entidad federativa de Hidalgo aglutinó al .04 por ciento de la población nacional adventista en 57 municipios. Sus 2,583 creyentes equivalen a una proporción de uno por cada 901 habitantes del estado.

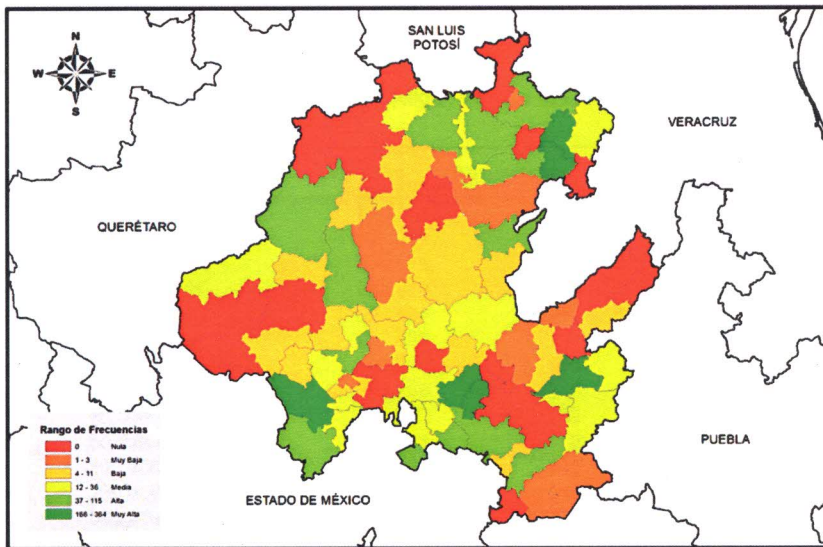
Según puede apreciarse en el mapa 6, el adventismo en Hidalgo está polarizado y no muestra una distribución uniforme. Sólo en 8 de sus 84 municipios el número de feligreses es mayor a 100, siendo los de mayor concentración numérica: Atlapexco, con 364 feligreses, Pachuca con 352 y Yahualica con 312.

Dicho esto, las regiones estatales (mapa 7) muestran la siguiente distribución poblacional adventista: Altiplanicie Pulquera, 3 por ciento; Comarca Minera, 18 por ciento; Cuenca de México, 7 por ciento; Huasteca, 36 por ciento; Sierra Alta, 5 por

ciento; Sierra Baja; 1 por ciento; Sierra Gorda; 2 por ciento, 0.3 por ciento; Valle de Tulancingo, 11 por ciento; y Valle del Mezquital, 20 por ciento.

Mapa 6

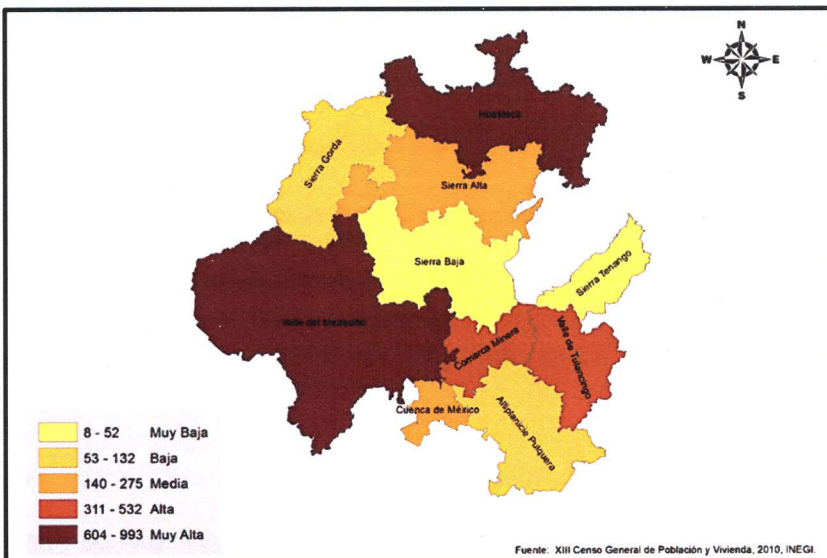
Distribución de la población adventista en Hidalgo, 2010



Fuente: Base de datos elaborada por Abimael Lozano, a partir del Censo de Población y Vivienda, 2010. INEGI.

Mapa 7

Distribución de la población adventista por regiones en Hidalgo, 2010



Fuente: XIII Censo General de Población y Vivienda, 2010. INEGI.

En el estado de Hidalgo el adventismo, de igual modo que la población estatal, tiene una predominancia rural (ver tabla 27); el 51 por ciento de los creyentes viven en asentamientos rurales, el 18 en semiurbanas y el 31 por ciento en localidades urbanas.

Tabla N° 27

Adventistas por tipo y tamaño de localidad en Hidalgo, según el Censo 2010

Tipo de Población	Tamaño de la Localidad	Población	Adventistas	Porcentaje Población	Porcentaje Adventista
Rural	1-249	220,276	159	8.3	5.4
Rural	250-499	247,517	357	9.3	12.1
Rural	500-999	340,415	392	12.8	13.2
Rural	1,000 - 2,499	465,570	594	17.5	20.1
Semiurbana	2,500 - 4,999	290,964	247	10.9	8.3
Semiurbana	5,000 - 9,999	223,093	182	8.4	6.2
Semiurbana	10,000 - 14,999	102,204	108	3.8	3.6
Urbana	15,000 - 29,999	263,759	279	9.9	9.4
Urbana	30,000 - 49,999	152,230	152	5.7	5.1
Urbana	50,000 - 99,999	0	0	0.0	0.0
Urbana	100,000 - 249,999	102,406	145	3.8	4.9
Urbana	250,000 - 499,999	256,584	344	9.6	11.6
Urbana	500,000 - 999,999	0	0	0.0	0.0
Urbana	1,000,000 y +	0	0	0.0	0.0

Un total de 15 de los 27 municipios que no reportaron adventistas en el censo del 2000, informaron presencia en el censo del 2010: Agua Blanca de Iturbide, Apan, Cardonal, Chilcuautla, Eloxochitlán, Francisco I. Madero, Huasca de Ocampo, Jaltocan, Metztitlán, Mineral del Chico, Molango de Escamilla, Nopalá de Villagrán, Tepehuacan de Guerrero, Tianguistengo y Tlahuelilpan. Sin embargo,, en el 2010, los municipios de Emiliano Zapata, Singuilucan, San Felipe Orizatlán, Huehuetla y San Bartolo Tutotepec que ya habían reportado presencia, dejaron de mostrar feligreses. El saldo de los avances y retrocesos territoriales fue de +5.

México

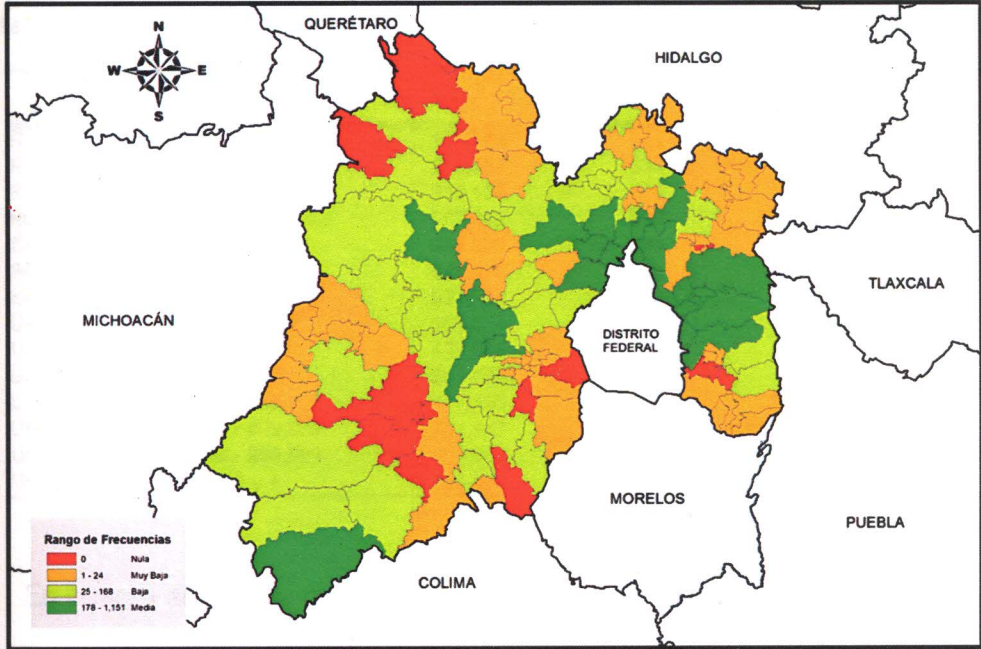
El estado de México aglutinó una población de 13,392 adventistas,

distribuidos en 109 de 125 municipios. Ellos representan el 2 por ciento de su población nacional y guardan una proporción estatal de 1,133 habitantes por cada creyente. En 99 de sus municipios los adventistas no exceden los 100 feligreses, sin embargo, tres municipios sobrepasan los 1000 miembros: Ecatepec de Morelos (1,151), Ixtlahuaca (1,085) y Toluca (1023).

Aunque con rangos de baja presencia, el adventismo ha logrado establecerse en el 87 por ciento del estado de México (ver mapa 8). Sus territorios de baja presencia se localizan en la colindancia con el estado de Morelos, Hidalgo, Querétaro y un corredor que va de Michoacán a Colima.

Mapa 8

Distribución de la población adventista en el estado de México, 2010



Fuente: Base de datos elaborada por Abimael Lozano, a partir del Censo de Población y Vivienda, 2010. INEGI.

El adventismo en el estado de México distribuyó su población en el ámbito regional de la siguiente manera. La zona de Amecameca agrupó a un 7 por ciento;

Atacomulco; 11 por ciento; Chimalhuacán, 13 por ciento; Cuautitlán Izcalli, 5 por ciento; Ecatepec, 11 por ciento; Ixtapan, 2 por ciento; Lerma, 2 por ciento; Naucalpan, 7 por ciento; Neza – Tlalnepantla, 12 por ciento; Tejupilco, 6 por ciento; Texcoco, 2 por ciento; Toluca, 13 por ciento; Tultitlán, 5 por ciento; Valle de Bravo, 1 por ciento; y Zumpango, 1 por ciento.

De acuerdo a la información censal 2010, en el estado de México, el 17 por ciento de los adventistas residen en localidades de tipo rural, el 19 por ciento en semiurbanas y el 64 por ciento en poblaciones urbanas. En general puede decirse que la distribución adventista por tamaño de localidades es similar a la de la población estatal (tabla 28).

Tabla N° 28

Adventistas por tipo y tamaño de localidad en el estado de México, según el Censo 2010

Tipo de Población	Tamaño de la Localidad	Población	Adventistas	Porcentaje Población	Porcentaje Adventista
Rural	1-249	180,442	682	1.2	5.1
Rural	250-499	274,934	330	1.8	2.5
Rural	500-999	530,159	734	3.5	5.5
Rural	1,000 - 2,499	987,982	528	6.5	3.9
Semiurbana	2,500 - 4,999	925,636	890	6.1	6.6
Semiurbana	5,000 - 9,999	949,072	1,219	6.3	9.1
Semiurbana	10,000 - 14,999	527,932	473	3.5	3.5
Urbana	15,000 - 29,999	923,681	642	6.1	4.8
Urbana	30,000 - 49,999	429,969	340	2.8	2.5
Urbana	50,000 - 99,999	509,808	371	3.4	2.8
Urbana	100,000 - 249,999	1,417,196	1,099	9.3	8.2
Urbana	250,000 - 499,999	2,701,447	2,236	17.8	16.7
Urbana	500,000 - 999,999	2,058,004	1,741	13.6	13.0
Urbana	1,000,000 y +	2,759,600	2,107	18.2	15.7

En cuanto al avance municipal, se encontró que tanto en el año 2000, como en el 2010 existieron 16 municipios en los que no se reportó presencia adventista. El dato anterior no significó falta de movilidad poblacional. En los municipios que en el año 2000 no registraron adventistas, el censo de 2010 reporta presencia. Tales

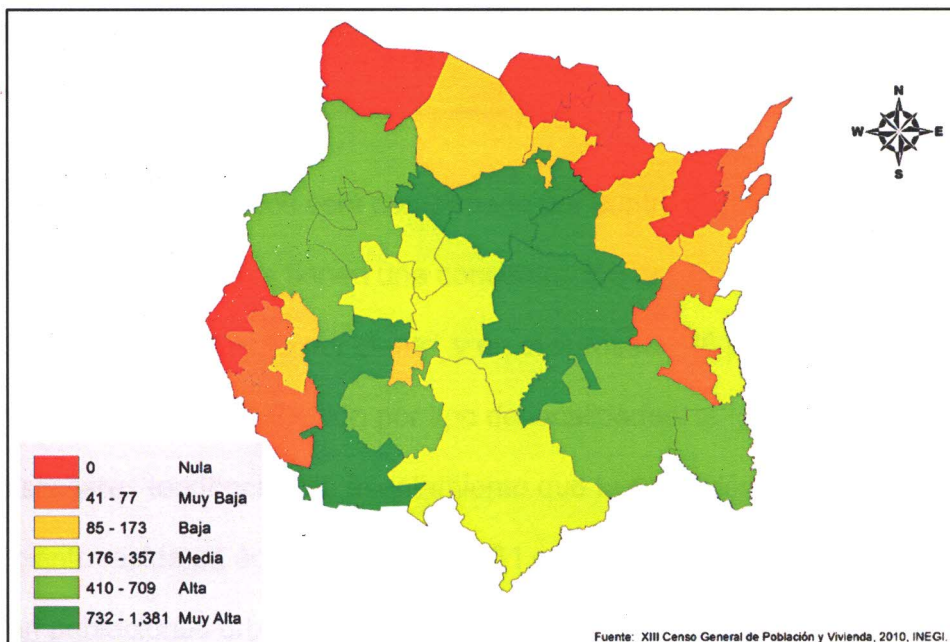
municipios son Cocotitlán, Chapa de Mota, Ecatzingo, Ocuilán, Ozumba, San Antonio la Isla, Tezoyuca, Zacazonapan y Zacualpan. Por el contrario, Almoloya de Alquisiras, Chiconcuac y San Simón de Guerrero en los que en el censo 2000 habían adventistas, mostraron ausencia.

Morelos

En el año 2010, los adventistas en el estado de Morelos agruparon al 2 por ciento de la población nacional adventista. Sus 10,586 fieles se distribuyeron en 31 de los 33 municipios, con una proporción de 1 por 168 habitantes del estado. Los adventistas en 17 municipios sobrepasaron los 100 miembros y en 3 municipios; Cuautla, Yautepec y Puente de Ixtla, los 1,000 creyentes.

Mapa 9

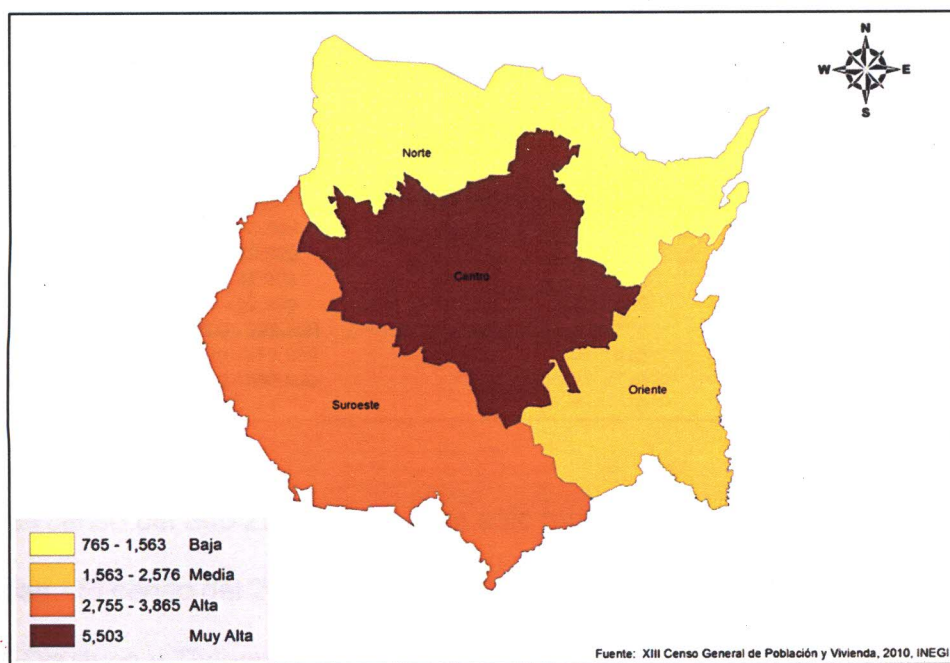
Distribución de la población adventista en Morelos, 2010



En Morelos el adventismo tiene en lo general un patrón de diversificación (mapa 9). Las áreas de nula hasta baja presencia se localizan en las colindancias con el estado de Puebla y el Distrito Federal; en el suroeste, con Guerrero.

Mapa 10

Distribución de la población adventista por regiones en Morelos, 2010



El estado de Morelos está conformado por cuatro regiones (mapa 10): en la zona norte, los adventistas tienen una concentración del 7 por ciento; en el centro, 52 por ciento; en oriente, 15 por ciento; y en el suroeste, 26 por ciento.

En cuanto a la distribución por tipo de localidades, la iglesia adventista guarda similares tendencias de asentamiento que la población estatal (tabla 29). El 18 por ciento reside en ámbitos rurales, el 31 en zonas semiurbanas y el 51 por ciento en poblaciones urbanas. Sin embargo, en lo que respecta al tamaño de localidades cabe resaltar que en localidades semiurbanas de 10,000 a 14,999

habitantes, el adventismo casi dobla el porcentaje en relación con la población; y contrariamente, el porcentaje de población residente en localidades urbanas de 250,000 a 999,999 quintuplica a la adventista.

Tabla N° 29

Adventistas por tipo y tamaño de localidad en Morelos, según el Censo 2010

Tipo de Población	Tamaño de la Localidad	Población	Adventistas	Porcentaje Población	Porcentaje Adventista
Rural	1-249	55,148	347	3.1	3.3
Rural	250-499	41,809	210	2.4	2.0
Rural	500-999	61,318	413	3.5	3.9
Rural	1,000 - 2,499	128,614	891	7.2	8.4
Semiurbana	2,500 - 4,999	151,271	1,486	8.5	14.0
Semiurbana	5,000 - 9,999	172,126	1,162	9.7	11.0
Semiurbana	10,000 - 14,999	132,695	679	7.5	6.4
Urbana	15,000 - 29,999	189,099	1,802	10.6	17.0
Urbana	30,000 - 49,999	91,924	860	5.2	8.1
Urbana	50,000 - 99,999	97,788	562	5.5	5.3
Urbana	100,000 - 249,999	316,785	1,764	17.8	16.7
Urbana	250,000 - 499,999	338,650	410	19.1	3.9
Urbana	500,000 - 999,999	0	0	0.0	0.0
Urbana	1,000,000 y +	0	0	0.0	0.0

El censo del año 2000 reveló a un sólo municipio sin adventistas; el de Totolapan. El censo del 2010 mostró presencia en dicho municipio, sin embargo, no reportó Ocuilco y Tlalnepantla. Todos estos municipios se encuentran en la zona norte del estado. El saldo de avance municipal adventista en el estado de Morelos fue de -1.

Puebla

Datos del censo 2010, mostraron en el estado de Puebla una población de 7,755 adventistas, equivalente al 1 por ciento de su población nacional. Ellos se distribuyeron en 118 municipios. La proporción estatal fue de 1 adventista por cada 745 habitantes.

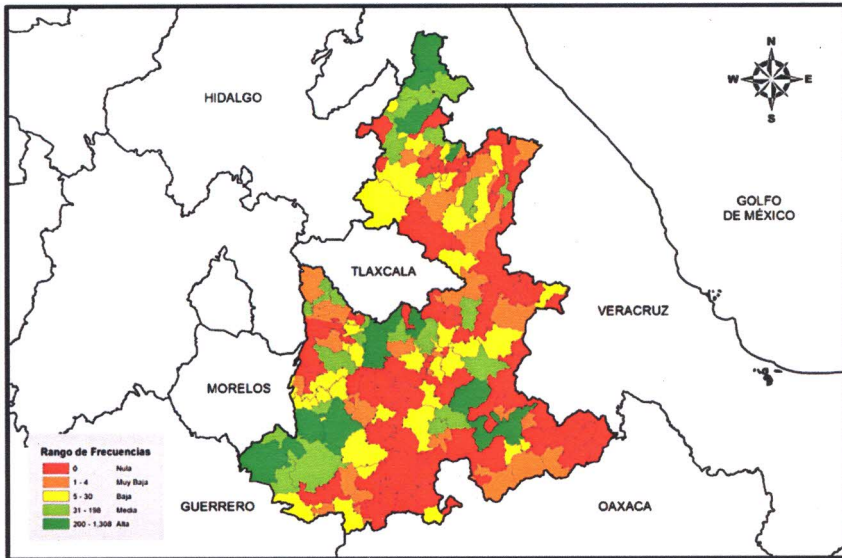
El adventismo se encuentra ausente en 99 municipios, equivalente el 46 por

ciento de las municipalidades. En 195, no rebasan los 100 miembros; en 23 municipios lo sobrepasan y el municipio de Puebla aglutina a 1,308 fieles.

Según puede apreciarse en el mapa 11, la distribución actual adventista está bastante polarizada. Sus rangos de presencia alta y media se ubican al sur, en las colindancias con Guerrero y Morelos; en el norte, con Veracruz; en municipios ubicados al sur de Tlaxcala; y en la región de Tehuacán.

Mapa 11

Distribución de la población adventista en Puebla, 2010



Fuente: Base de datos elaborada por Abimael Lozano, a partir del Censo de Población y Vivienda, 2010. INEGI.

Regionalmente (mapa 12) la zona de Huachinango tiene una concentración adventista del 26 por ciento; la región de Puebla, 24 por ciento, Izúcar de Matamoros, 21 por ciento; la zona de Tehuacán, 12 por ciento; San Pedro Cholula, 9 por ciento; Teziutlán, 6 por ciento; y Ciudad Serdán, 2 por ciento.

El adventismo en Puebla, contrariamente a la tendencia de la población estatal de agruparse mayormente en poblaciones de tipo urbano, tiende a

establecerse en ámbitos de tipo rural. Un 43 por ciento de los adventistas residen en localidades rurales, un 25 por ciento en semiurbanas y el 32 por ciento en conglomeraciones urbanas (tabla 30).

Mapa 12

Distribución de la población adventista por regiones en Puebla, 2010

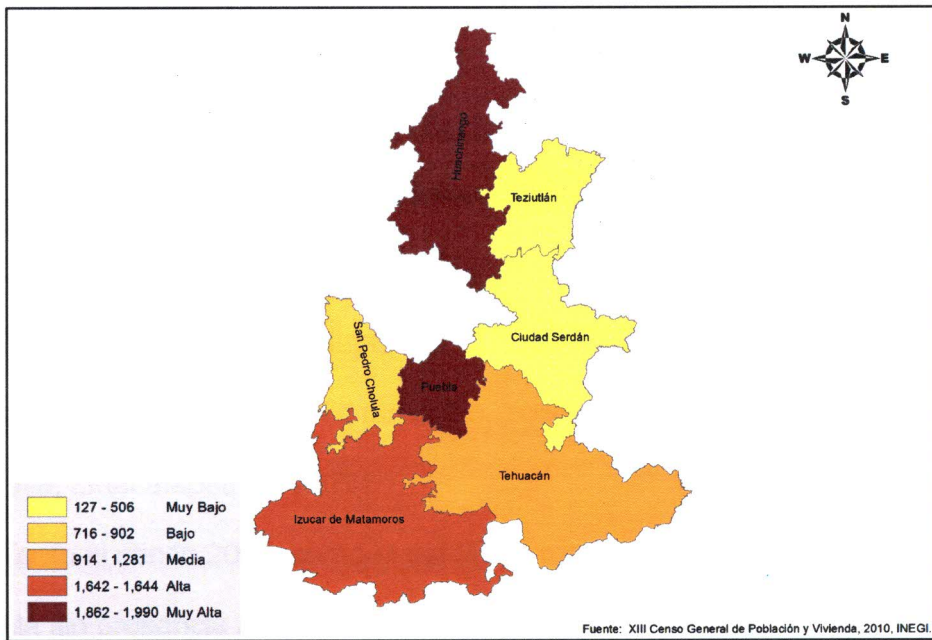


Tabla N° 30

Adventistas por tipo y tamaño de localidad en Puebla, según el Censo 2010

Tipo de Población	Tamaño de la Localidad	Población	Adventistas	Porcentaje Población	Porcentaje Adventista
Rural	1-249	258,304	553	4.5	7.1
Rural	250-499	273,820	356	4.7	4.6
Rural	500-999	406,556	937	7.0	12.1
Rural	1,000 - 2,499	692,763	1,525	12.0	19.7
Semiurbana	2,500 - 4,999	593,629	1,113	10.3	14.4
Semiurbana	5,000 - 9,999	489,857	433	8.5	5.6
Semiurbana	10,000 - 14,999	248,891	387	4.3	5.0
Urbana	15,000 - 29,999	480,089	167	8.3	2.2
Urbana	30,000 - 49,999	156,509	431	2.7	5.6
Urbana	50,000 - 99,999	496,633	423	8.6	5.5
Urbana	100,000 - 249,999	248,716	186	4.3	2.4
Urbana	250,000 - 499,999	0	0	0.0	0.0
Urbana	500,000 - 999,999	0	0	0.0	0.0
Urbana	1,000,000 y +	1,434,062	1,244	24.8	16.0

De los municipios que en el Censo 2000 no manifestaron presencia adventista, los siguientes ya muestran tener en el Censo 2010: Acateno, Ahuatlán, Albino Zertuche, Coatepec, Cohuecán, Coxcatlán, Coyotepec, Cuapiaxtla de Madero, Cuautempan, Cuautinchan, Cuyoaco, Mixtla, Nauzontla, Quimixtlán, San Antonio Canadá, San Diego la Mesa Tochimiltzin, San José Chiapa, San José Miahuatlán, Tecomatlán, Tepetzintla, Tepeyahualco de Cuauhtémoc, Tlachichuca, Tlapacoya y Zongozotla.

El Censo 2010 reportó sin adventistas los siguientes municipios que si tenían según el Censo 2000: Acatlán, Ahuacatlán, Ajalpan, Atempan, Atexcal, Atzitzihuacán, Atzitzintla, Cañada Morelos, Chila de la Sal, Cuayuca de Andrade, General Felipe Ángeles, Guadalupe, Huatlatlauca, Naupan, Ocotepc, Piaxtla, San Diego la Mesa Tochimiltzingo, Tenampulco, Tochimilco, Yehualtepec, Zapotitlán, Zihuateutla, Zinacatepec y Zoquitlán.

Tanto el censo 2000, como el del 2010, mostraron 99 municipios del estado de Puebla sin presencia adventista.

Tlaxcala

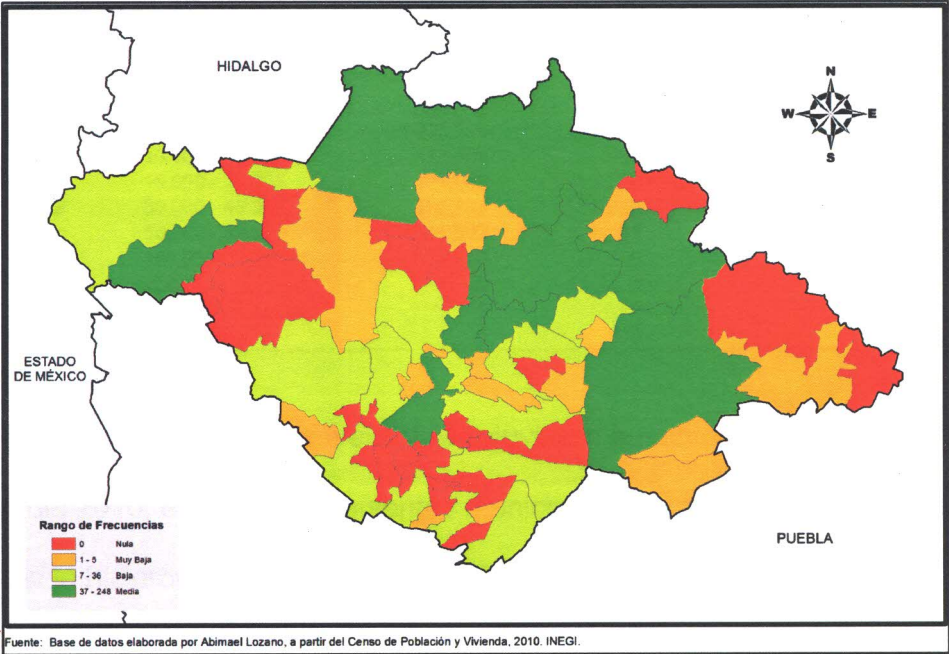
En el estado de Tlaxcala, la población de adventistas en el año 2010 fue de 1,057 personas; una proporción de uno por cada 1,107 habitantes. Apenas 0.2 por ciento de los adventistas del todo el país viven en esta entidad federativa.

El adventismo distribuye su población en 38 municipios y se encuentra ausente en 22. Sólo en 3 municipios superan los 100 miembros: Apizaco, Tetla de la Solidaridad y Yauhquemehcan.

Aunque con bajos rangos de presencia, los adventistas ha cubierto el 73 por

ciento del territorio estatal sin un claro patrón de diversificación (mapa 13). La nula y muy baja presencia se localiza cercana a los bordes estatales de Puebla e Hidalgo.

Mapa 13
Distribución de la población adventista en Tlaxcala, 2010



A nivel regional, el centro norte agrupa al 54 por ciento del adventismo; el centro sur al 18 por ciento; el norte, 4 por ciento; oriente, 8 por ciento; poniente, 8 por ciento; y la zona sur, al 7 por ciento.

El análisis de la distribución por tipo de localidades reveló que, de igual modo que la población estatal, el adventismo tiende a establecerse en ámbitos semiurbanos. El 16 por ciento reside en zonas rurales, el 49 en semiurbanas y el 35 por ciento en poblaciones urbanas. En cuanto al tamaño de localidades, resulta interesante notar que en aquellas de 5,000 a 9,999 habitantes y de 30,000 a 49,999,

los adventistas exceden en más 10 por ciento la concentración porcentual de la población estatal (tabla 31).

Tabla N° 31

Adventistas por tipo y tamaño de localidad en Tlaxcala, según el Censo 2010

Tipo de Población	Tamaño de la Localidad	Población	Adventistas	Porcentaje Población	Porcentaje Adventista
Rural	1-249	20,969	21	1.8	2.0
Rural	250-499	19,066	5	1.6	0.5
Rural	500-999	50,789	41	4.3	3.9
Rural	1,000 - 2,499	144,872	106	12.4	10.0
Semiurbana	2,500 - 4,999	190,111	92	16.2	8.7
Semiurbana	5,000 - 9,999	228,299	341	19.5	32.3
Semiurbana	10,000 - 14,999	113,506	86	9.7	8.1
Urbana	15,000 - 29,999	121,062	99	10.3	9.4
Urbana	30,000 - 49,999	169,265	233	14.5	22.0
Urbana	50,000 - 99,999	111,997	33	9.6	3.1
Urbana	100,000 - 249,999	0	0	0.0	0.0
Urbana	250,000 - 499,999	0	0	0.0	0.0
Urbana	500,000 - 999,999	0	0	0.0	0.0
Urbana	1,000,000 y +	0	0	0.0	0.0

En el censo 2000, los adventistas estuvieron ausentes en 25 municipios; en el censo del 2010, en 22. Los siguientes municipios que no mostraron presencia en el 2000, sí lo hicieron en el 2010: Ixtenco, Mazatecochco de José María Morelos, Tzompantepec y Santa Isabel Xiloxotla.

A continuación se enlistan aquellos municipios que sí mostraron adventistas en el 2000, pero no lo hicieron en el 2010: Atlatzayanca, Cuaxomulco, Muñoz de Domingo Arenas, Tepeyanco, San Francisco Tetlanohcan y San Lucas Tecopilco.

Región Centro Norte

La región centro norte es uno de los tres bastiones históricos del catolicismo en México y agrupa a los estados de Aguascalientes, Guanajuato, Querétaro, San Luis Potosí y Zacatecas. Un 1.7 por ciento de la población adventista nacional reside allí; es decir 11,439 creyentes (tabla 32).

Tabla N° 32

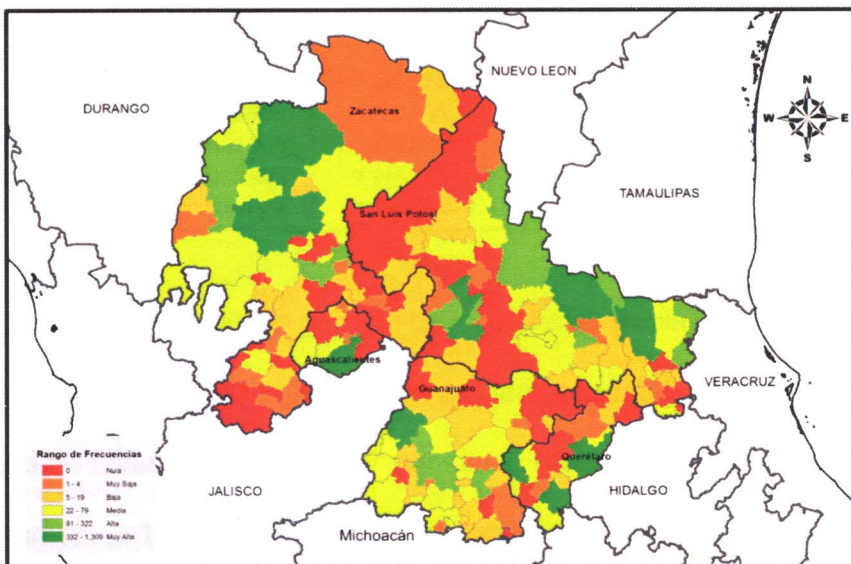
Adventistas en la región Centro Norte, según el Censo 2010

Estado	Población	Adventistas	% ASD en relación su población nacional	Proporción	Municipios	Municipios con ASD	Municipios sin ASD	Porcentaje Municipios sin ASD
Aguascalientes	1,184,996	485	0.1	2,443	11	6	5	45
Guanajuato	5,486,372	1,854	0.3	2,959	46	37	9	20
Querétaro	1,827,937	2,232	0.3	819	18	13	5	28
San Luis Potosí	2,585,518	3,744	0.6	691	58	41	17	29
Zacatecas	1,490,668	3,124	0.5	477	58	36	22	38
Totales	12,575,491	11,439	1.7	1,099	191	133	58	32

La proporción de habitantes por adventista en esta región del país es de un creyente por cada 1,099 personas. En esta zona se encuentran dos de los tres estados más desafiantes para el adventismo en México; Guanajuato, con una proporción de un creyente por cada 2,959 habitantes; y Aguascalientes con uno por cada 2,443. El estado de Zacatecas contrasta en una proporción de un adventista por cada 477 personas.

Mapa 14

Distribución de la población adventista en la región Norte, 2010



Fuente: Base de datos elaborada por Abmael Lozano, a partir del Censo de Población y Vivienda, 2010. INEGI

La región concentra a 59 municipios de los 782 con ausencia adventista. Un total de 172 no exceden los 100 creyentes. En 19 municipios, el rango es de 100 a 999. Sólo Cadereyta de Montes, Querétaro y Río Grande, Zacatecas sobrepasan los 1,000 miembros.

Según puede observarse en el mapa 14, la distribución municipal adventista no es uniforme. Los rangos más altos de presencia se limitan a la parte central de Zacatecas y a los municipios colindantes con Nuevo León, Tamaulipas y Veracruz. El estado de Guanajuato presenta un patrón de diversificación, pero los volúmenes de presencia son realmente bajos.

Tabla 33

Adventistas por tipo y tamaño de localidad en la región Centro Norte, según el Censo 2010

Tipo de Población	Tamaño de la Localidad	Habitantes	Porcentaje de Habitantes	Adventistas	Porcentaje de Adventistas
Rural	1-249	491,355	6%	563	6%
Rural	250-499	206,893	3%	89	1%
Rural	500-999	235,584	3%	303	3%
Rural	1,000 - 2,499	366,939	5%	689	7%
Semiurbana	2,500 - 4,999	204,855	3%	314	3%
Semiurbana	5,000 - 9,999	215,829	3%	549	6%
Semiurbana	10,000 - 14,999	103,402	1%	77	1%
Urbana	15,000 - 29,999	292,874	4%	156	2%
Urbana	30,000 - 49,999	230,283	3%	99	1%
Urbana	50,000 - 99,999	378,376	5%	325	3%
Urbana	100,000 - 249,999	836,596	11%	1,641	17%
Urbana	250,000 - 499,999	257,352	3%	110	1%
Urbana	500,000 - 999,999	2,646,448	34%	2,050	21%
Urbana	1,000,000 y +	1,321,004	17%	2,922	30%

En cuanto al adventismo por tipo de localidades (tabla 33) se observó que manifiesta el mismo comportamiento de la población estatal, con tendencia a concentrarse en zonas urbanas. El 17 por ciento reside en áreas rurales de 1 a 2,499 habitantes, el 15 por ciento en zonas semiurbanas de 2,500 a 99,999, y el 68

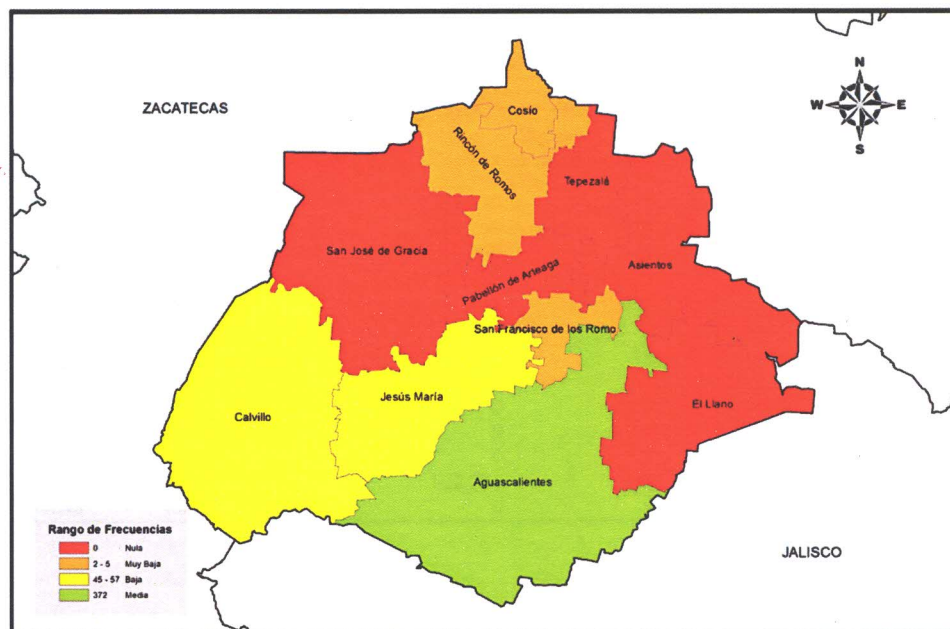
por ciento en poblaciones urbanas mayores a 100,000 personas. En los estados de Aguascalientes y Guanajuato los adventistas residen mayormente en poblaciones urbanas. Contrariamente, en Querétaro y Zacatecas en áreas rurales. San Luis Potosí muestra una distribución más equilibrada, distribuyendo un mayor porcentaje entre poblaciones semiurbanas y urbanas.

Aguascalientes

En Aguascalientes, el censo 2010 reveló un total de 485 adventistas, siendo la entidad federativa con la menor cantidad de creyentes a nivel nacional, y la segunda con mayor proporción estatal: un adventista por cada 2,443 habitantes.

Mapa 15

Distribución de la población adventista en Aguascalientes, 2010



Fuente: Base de datos elaborada por Abimael Lozano, a partir del Censo de Población y Vivienda, 2010. INEGI.

Se muestran ausentes en 5 de los 11 municipios; en 5 más no pasan de 60

miembros y en sólo en uno sobrepasan los 100 creyentes, siendo 372 miembros su mayor techo poblacional a nivel municipal.

Como puede verse en el mapa 15, el adventismo en este estado no se encuentra diversificado y se concentra en la capital del estado. Los municipios de nula y muy baja presencia tienen colindancia con Zacatecas y Jalisco.

En cuanto a la distribución por tipo de población (tabla 34) el adventismo se distribuyó del mismo modo como lo hizo la población estatal; concentrándose primariamente en zonas urbanas en un 76 por ciento. El resto reside en áreas semiurbanas y rurales en un 8 y 15 por ciento respectivamente. Cabe hacer notar que en la particularidad de la localidades de 500,000 a 999,999, el adventismo porcentualmente agrupó casi un 10 por ciento más que la población en general.

Tabla 34

Adventistas por tipo y tamaño de localidad en Aguascalientes, según el Censo 2010

Tipo de Población	Tamaño de la Localidad	Población	Adventistas	Porcentaje Población	Porcentaje Adventista
Rural	1-249	39,783	14	3.4	2.9
Rural	250-499	32,240	6	2.7	1.2
Rural	500-999	56,068	14	4.7	2.9
Rural	1,000 - 2,499	99,316	41	8.4	8.5
Semiurbana	2,500 - 4,999	70,769	30	6.0	6.2
Semiurbana	5,000 - 9,999	17,482	7	1.5	1.4
Semiurbana	10,000 - 14,999	11,589	4	1.0	0.8
Urbana	15,000 - 29,999	92,487	16	7.8	3.3
Urbana	30,000 - 49,999	43,012	15	3.6	3.1
Urbana	50,000 - 99,999	0	0	0.0	0.0
Urbana	100,000 - 249,999	0	0	0.0	0.0
Urbana	250,000 - 499,999	0	0	0.0	0.0
Urbana	500,000 - 999,999	722,250	338	60.9	69.7
Urbana	1,000,000 y +	0	0	0.0	0.0

Entre el año 2000 y el 2010, los adventistas extendieron su presencia a los municipios de Cosío y Rincón de Romos; sin embargo, Pabellón de Arteaga que mostraba adventistas en el censo 2000, dejó de hacerlo para el censo del 2010.

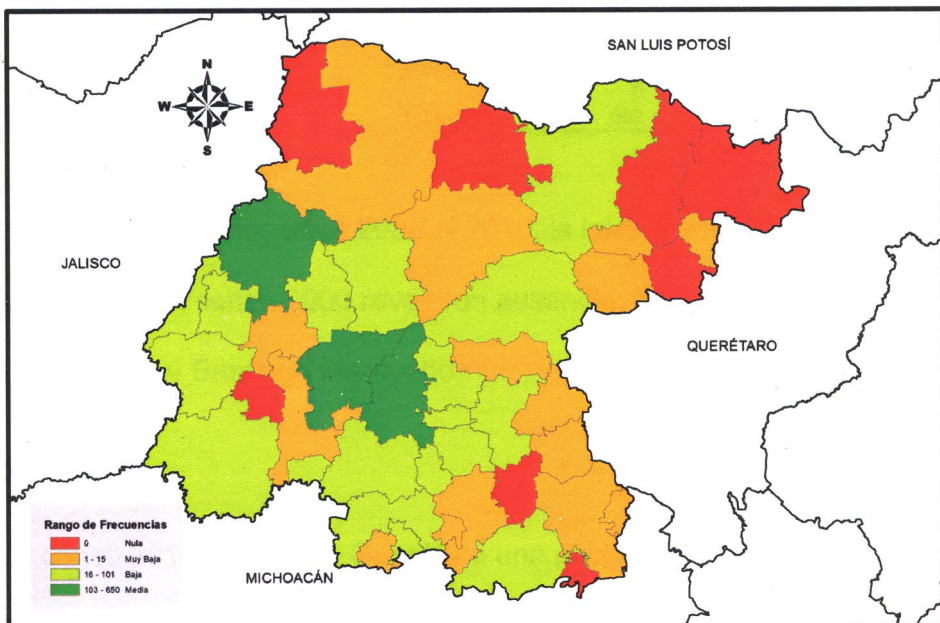
Guanajuato

Con una proporción de un adventista por cada 2,959 habitantes, Guanajuato es el estado más desafiante para el adventismo en México. Sus 1,854 miembros se distribuyen en 37 de sus 46 municipios. Están ausentes en 9 municipios, equivalente al 20 por ciento del total de las municipalidades. En 34, no sobrepasan los 100 feligreses. En tres exceden los 100 miembros: Irapuato con 189, León con 650 y Salamanca con 103 creyentes.

Aunque el estado de Guanajuato es el más desafiante para la iglesia adventista, el mapa 16 revela un patrón de diversificación en su distribución poblacional. Las áreas de nula y muy baja presencia se observan al norte y sureste del estado.

Mapa 16

Distribución de la población adventista en Guanajuato, 2010



Fuente: Base de datos elaborada por Abimeel Lozano, a partir del Censo de Población y Vivienda, 2010. INEGI.

La región centro este del estado aglutina al 12 por ciento del adventismo; la región centro oeste, al 64 por ciento; Noreste – Sierra Norte, 2 por ciento; Norte – Los Altos, 3 por ciento; Sur, 7 por ciento; y la zona Suroeste al 10 por ciento.

Según el censo 2010, los adventistas en Guanajuato viven mayoritariamente en poblaciones de tipo urbanas (tabla 35), en un 11 por ciento más que la población estatal. En ellas concentran el 71 por ciento de su población. Un 8 por ciento reside en poblaciones semiurbanas y un 21 por ciento en localidades rurales.

Tabla 35

Adventistas por tipo y tamaño de localidad en Guanajuato, según el Censo 2010

Tipo de Población	Tamaño de la Localidad	Población	Adventistas	Porcentaje Población	Porcentaje Adventista
Rural	1-249	321,462	51	5.9	2.8
Rural	250-499	311,844	79	5.7	4.3
Rural	500-999	449,919	93	8.2	5.0
Rural	1,000 - 2,499	567,943	156	10.4	8.4
Semiurbana	2,500 - 4,999	251,033	32	4.6	1.7
Semiurbana	5,000 - 9,999	173,504	93	3.2	5.0
Semiurbana	10,000 - 14,999	99,868	25	1.8	1.3
Urbana	15,000 - 29,999	316,279	103	5.8	5.6
Urbana	30,000 - 49,999	288,322	94	5.3	5.1
Urbana	50,000 - 99,999	585,739	273	10.7	14.7
Urbana	100,000 - 249,999	160,169	81	2.9	4.4
Urbana	250,000 - 499,999	721,328	222	13.1	12.0
Urbana	500,000 - 999,999	0	0	0.0	0.0
Urbana	1,000,000 y +	1,238,962	552	22.6	29.8

En el período de los años 2000 al 2010, la iglesia adventista se extendió a 4 municipios que en el censo 2000 revelaron ausencia. Estos son: Coroneo, Pueblo Nuevo, San Felipe y Santiago Maravatio.

Querétaro

El censo 2010 mostró en Querétaro una población adventista de 2,232 creyentes, un equivalente al 0.3 de sus miembros de todo el país. La proporción estatal fue de uno por cada 819 habitantes y se distribuyeron en 13 municipios.

En 5 municipios hubo ausencia de ellos; en 11 el rango fue de 1 a 53 creyentes. Los 3 municipios con mayor volumen de adventistas fueron: Cadereyta con 1,309 adventistas, Querétaro con 356, y San Juan del Río con 341.

No obstante la densidad de población en las ciudades mencionadas, el adventismo se distribuye mayoritariamente en tipos de localidades rurales (tabla 36). El 65 por ciento reside en ellas, el 6 por ciento en asentamientos semiurbanos y el 30 por ciento en poblaciones urbanas. Esta tendencia de distribución es opuesta a la forma en que se distribuye la población estatal.

Tabla 36

Adventistas por tipo y tamaño de localidad en Querétaro, según el Censo el 2010

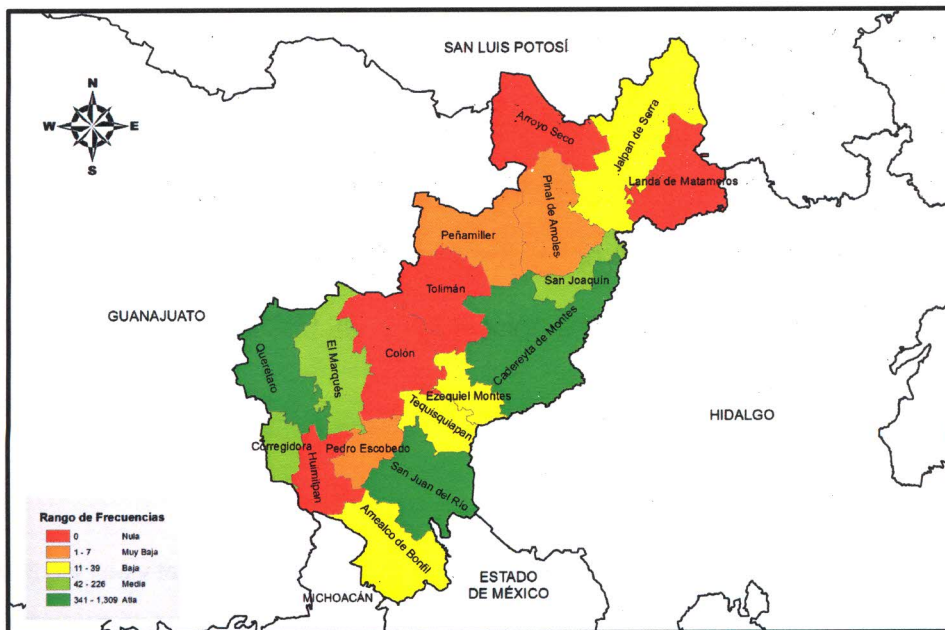
Tipo de Población	Tamaño de la Localidad	Población	Adventistas	Porcentaje Población	Porcentaje Adventista
Rural	1-249	102,110	177	5.6	7.9
Rural	250-499	95,254	70	5.2	3.1
Rural	500-999	116,682	451	6.4	20.2
Rural	1,000 - 2,499	226,618	744	12.4	33.3
Semiurbana	2,500 - 4,999	173,590	35	9.5	1.6
Semiurbana	5,000 - 9,999	106,934	30	5.8	1.3
Semiurbana	10,000 - 14,999	87,871	62	4.8	2.8
Urbana	15,000 - 29,999	82,251	41	4.5	1.8
Urbana	30,000 - 49,999	0	0	0.0	0.0
Urbana	50,000 - 99,999	71,254	18	3.9	0.8
Urbana	100,000 - 249,999	138,878	301	7.6	13.5
Urbana	250,000 - 499,999	0	0	0.0	0.0
Urbana	500,000 - 999,999	626,495	303	34.3	13.6
Urbana	1,000,000 y +	0	0	0.0	0.0

El estado de Querétaro no muestra un patrón de diversificación del adventismo (mapa 17). Las municipalidades de nula y baja presencia se extienden de suroeste a noroeste.

La región estatal de Cadereyta aglutina el 62 por ciento de los adventistas; la región Jalpan, 0.5 por ciento; la zona de Querétaro, el 20 por ciento; y el área de San Juan del Río, el 17 por ciento.

Mapa 17

Distribución de la población adventista en Querétaro, 2010.



Fuente: Base de datos elaborada por Abimael Lozano, a partir del Censo de Población y Vivienda, 2010. INEGI.

En la década del 2000, la iglesia adventista no se extendió a ninguno de los municipios reportados con ausencia en el censo 2010. En cambio, hubo un retroceso en 3 de los municipios que ya habían reportado presencia en el 2000: Arroyo Seco, Colón y Landa de Matamoros.

San Luis Potosí

En el estado de San Luis Potosí, los adventistas agruparon al 0.6 por ciento de sus creyentes de todo el país. Los 3,744 fieles se distribuyeron en 41 de los 58 municipios. No hay presencia en 17 municipios, en 41 hay una capa menor a 100, y en 10 hay menos de 1000. Los de mayor densidad son Ciudad del Maíz y San Luis Potosí, con 732 y 572 adventistas respectivamente.

Por tipo de localidades (tabla 37), a diferencia de la población estatal, el

adventismo se inclina por establecerse en ámbitos rurales con una concentración del 42 por ciento. En localidades de tipo semiurbanas aglutina a un 22 por ciento y en zonas urbanas a un 36 por ciento. Resulta interesante notar que en localidades rurales de 500 a 999 habitantes; semiurbanas de 2,500 a 4,999 y 10,000 a 14,999; y en localidades urbanas de 100,000 a 249,000 habitantes, el porcentaje de adventistas es alrededor del doble que la población estatal. Contrariamente, en poblaciones de 500,000 a 999,999 la población estatal casi dobla porcentualmente al adventismo.

Tabla 37

Adventistas por tipo y tamaño de localidad en San Luis Potosí, según el Censo 2010

Tipo de Población	Tamaño de la Localidad	Población	Adventistas	Porcentaje Población	Porcentaje Adventista
Rural	1-249	248,955	279	9.6	7.5
Rural	250-499	221,453	421	8.6	11.2
Rural	500-999	246,643	704	9.5	18.8
Rural	1,000 - 2,499	217,957	164	8.4	4.4
Semiurbana	2,500 - 4,999	101,367	332	3.9	8.9
Semiurbana	5,000 - 9,999	93,202	150	3.6	4.0
Semiurbana	10,000 - 14,999	93,582	344	3.6	9.2
Urbana	15,000 - 29,999	97,466	177	3.8	4.7
Urbana	30,000 - 49,999	32,006	15	1.2	0.4
Urbana	50,000 - 99,999	130,456	163	5.0	4.4
Urbana	100,000 - 249,999	124,644	292	4.8	7.8
Urbana	250,000 - 499,999	255,015	137	9.9	3.7
Urbana	500,000 - 999,999	722,772	566	28.0	15.1
Urbana	1,000,000 y +	0	0	0.0	0.0

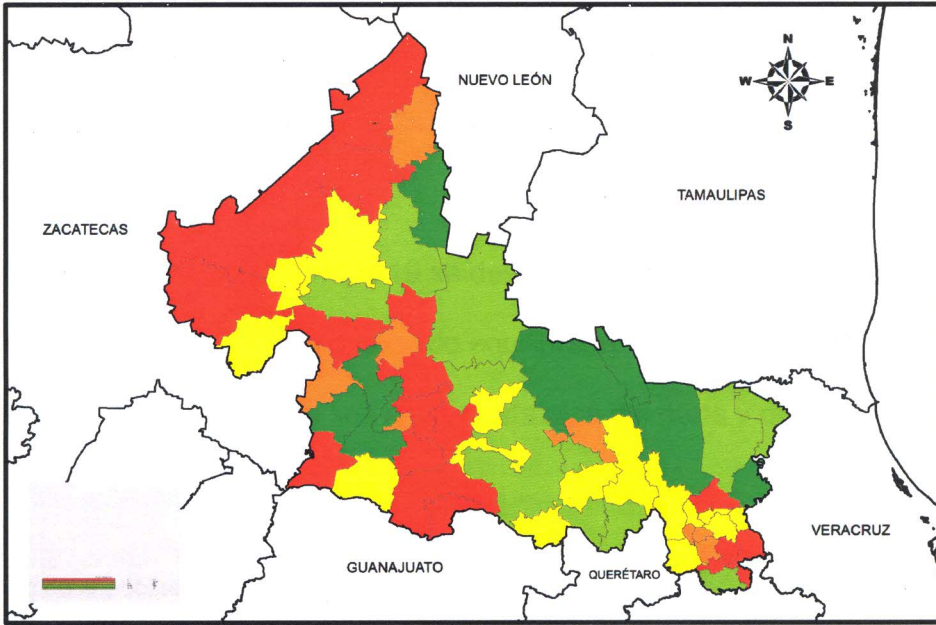
Como puede apreciarse en el mapa 18, el adventismo muestra tendencia a conformar territorios de concentración, sin un patrón de diversificación. Sus rangos altos y bajos de población se localizan en los límites con Zacatecas, Guanajuato e Hidalgo.

En cuanto a la distribución por regiones estatales se encontró que la región Altiplano concentra al 4 por ciento de los creyentes, el Centro al 27 por ciento, la

Huasteca al 32 por ciento, y la zona Media, al 29 por ciento.

Mapa 18

Distribución de la población adventista en San Luis Potosí, 2010



Fuente: Base de datos elaborada por Abimael Lozano, a partir del Censo de Población y Vivienda, 2010. INEGI.

De los municipios que mostraron ausencia adventista en el censo 2000, un total de 9 fueron alcanzados según el censo 2010. Estos fueron: Ahualulco, Alaquines, Cedral, Cerro de San Pedro, Tancanhuitz de Santos, Coxcatlán, Salinas, San Antonio y Villa de Reyes.

En el censo 2010, mostraron ausencia adventista 4 municipios que en el censo 2000 revelaron presencia. El saldo de avance municipal en San Luis Potosí fue de +5.

Zacatecas

Zacatecas agrupó a 3,124 adventistas según el censo 2010. Este 0.5 por

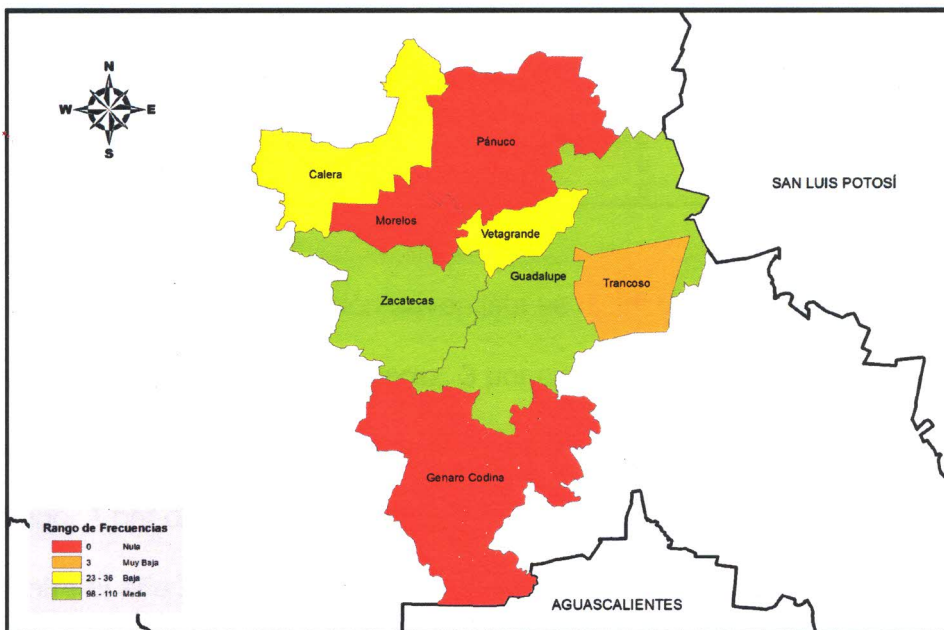
ciento de la población nacional adventista se distribuyó en 36 de los 58 municipios del estado. La proporción estatal fue de un feligrés por cada 477 habitantes.

El adventismo se manifestó ausente en el 38 por ciento de las municipalidades, es decir, en 22 municipios. En 32 de ellos los adventistas no superaron los 100 creyentes. Los 4 con mayor presencia fueron: Río Grande con 1,078; Fresnillo con 917; General Francisco R. Murguía con 332; y Zacatecas con 110 feligreses.

De la observación del mapa 19 se desprende que en el estado de Zacatecas el adventismo no se encuentra extendido equilibradamente. Sus áreas de nula y baja presencia se observan en sus límites estatales del norte y del sur.

Mapa 19

Distribución de la población adventista en Zacatecas, 2010



Fuente: Base de datos elaborada por Abimael Lozano, a partir del Censo de Población y Vivienda, 2010. INEGI.

En cuanto a la distribución por localidades, los adventistas tienden a

establecerse más en tipos de población rural que la población estatal. Aglutinaron al 55 por ciento de su población en asentamiento rurales, 11 por ciento en áreas semiurbanas y 34 por ciento en poblaciones urbanas. Llama la atención que los adventistas residentes en localidades urbanas de 30,000 a 49,999 habitantes, doblan porcentualmente a la población estatal. En cambio, en localidades urbanas de 100,000 a 249,000, la concentración de población estatal supera por casi 7 por ciento a la población adventista.

Tabla 38

Adventistas por tipo y tamaño de localidad en Zacatecas, según el Censo 2010

Tipo de Población	Tamaño de la Localidad	Población	Adventistas	Porcentaje Población	Porcentaje Adventista
Rural	1-249	148,121	164	9.9	5.2
Rural	250-499	109,009	125	7.3	4.0
Rural	500-999	148,930	338	10.0	10.8
Rural	1,000 - 2,499	198,010	1,094	13.3	35.0
Semiurbana	2,500 - 4,999	114,214	218	7.7	7.0
Semiurbana	5,000 - 9,999	106,916	92	7.2	2.9
Semiurbana	10,000 - 14,999	66,959	39	4.5	1.2
Urbana	15,000 - 29,999	115,202	62	7.7	2.0
Urbana	30,000 - 49,999	108,729	450	7.3	14.4
Urbana	50,000 - 99,999	0	0	0.0	0.0
Urbana	100,000 - 249,999	374,578	542	25.1	17.3
Urbana	250,000 - 499,999	0	0	0.0	0.0
Urbana	500,000 - 999,999	0	0	0.0	0.0
Urbana	1,000,000 y +	0	0	0.0	0.0

Regionalmente la población adventista se distribuye así: zona de Fresnillo, 31 por ciento; Jalpa, 1 por ciento; Jerez, 3 por ciento; Loreto, 0.6 por ciento; Ojocaliente, 1 por ciento; Río Grande, 49 por ciento; Sombrerete, 5 por ciento; Tlaltenango, 1 por ciento; sin presencia; y la zona de Zacatecas, 9 por ciento.

Entre el año 2000 y el 2010, los adventistas extendieron su presencia a los municipios de Jiménez del Teúl, Juan Aldama, Juchipila, Melchor Ocampo, Tepechtlán, Vetagrande y Villanueva. Sin embargo, Apulco, Cuauhtémoc, Genaro

Codina, Loreto, Pánuco, y Villa González Ortega que registraron adventistas en el censo 2000, ya no lo hicieron para el censo del 2010.

El balance de entradas y salidas de municipios al adventismo fue de +1.

Región Centro Occidente

Los estados de Colima, Jalisco, Michoacán y Nayarit integran la región centro occidente y ella agrupa a un total de 10,523 adventistas (tabla 39). El 2 por ciento del adventismo del país reside en esta zona considerada como uno de los tres bastiones históricos del catolicismo en México.

En esta región hay un adventista por cada 1,277 habitantes. A nivel estatal, Jalisco y Michoacán tienen las más altas proporciones con uno por cada 1,761 y 1,041 respectivamente.

Tabla 39

Adventistas en la región Centro Occidente, según el Censo 2010

Estado	Población	Adventistas	% ASD en relación su población nacional	Proporción	Municipios	Municipios con ASD	Municipios sin ASD	Porcentaje Municipios sin ASD
Colima	650,555	792	0.1	821	10	9	1	10
Jalisco	7,350,682	4,175	0.6	1,761	125	81	44	35
Michoacán	4,351,037	4,181	0.6	1,041	113	67	46	41
Nayarit	1,084,979	1,375	0.2	789	20	19	1	5
Totales	13,437,253	10,523	1.6	1,277	268	176	92	32

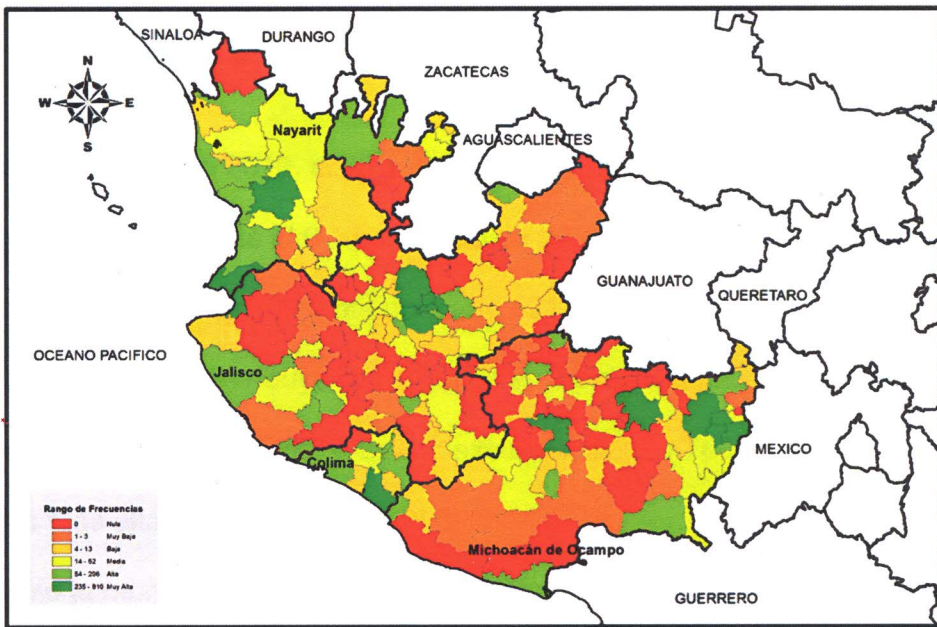
Un total de 176 municipios de 268 distribuyen la presencia del adventismo. En 92 se muestran ausente; un equivalente al 32 por ciento de la totalidad de las municipalidades. En 150 municipios no exceden los 100 creyentes y en 26 no sobrepasan los 1,000. Las tres municipalidades con mayor población son Tuxpan, Michoacán con 732, Guadalajara con 732, y Zapopan con 692; las dos últimas

pertenecientes al estado de Jalisco.

Según se observa en el mapa 20, el adventismo no muestra un patrón estable de diversificación geográfica. Su presencia se muestra atomizada, particularmente en Jalisco y la mayor parte de Michoacán. Los estados de Nayarit y Colima, la zona costa de Jalisco y la colindancias de Michoacán con los estados de México y Guerrero, exhiben una capa de población uniforme.

Mapa 20

Distribución de la población adventista en la región Centro Occidente, 2010



Fuente: Base de datos elaborada por Abimael Lozano, a partir del Censo de Población y Vivienda, 2010. INEGI.

Por tipo de localidades (tabla 40) los adventistas reparten su feligresía casi en porcentajes similares, sin embargo, en comparación con la población estatal, la tendencia es a establecerse en ámbitos rurales. El 31 por ciento del adventismo reside en ámbitos de menos de 2,500 habitantes, el 36 por ciento en localidades de 2,500 a 99,000; y el 34 por ciento en poblaciones de más de 100,000 habitantes.

Tabla 40

Adventistas por tipo y tamaño de localidad en la región Centro Occidente, según el Censo 2010

Tipo de Población	Tamaño de la Localidad	Habitantes	Porcentaje de Habitantes	Adventistas	Porcentaje de Adventistas
Rural	1-249	717,704	5%	1,123	11%
Rural	250-499	454,584	3%	479	5%
Rural	500-999	636,411	5%	926	9%
Rural	1,000 - 2,499	949,198	7%	705	7%
Semiurbana	2,500 - 4,999	812,825	6%	379	4%
Semiurbana	5,000 - 9,999	787,989	6%	806	8%
Semiurbana	10,000 - 14,999	675,822	5%	427	4%
Urbana	15,000 - 29,999	1,056,603	8%	673	6%
Urbana	30,000 - 49,999	504,220	4%	357	3%
Urbana	50,000 - 99,999	1,294,731	10%	1,103	10%
Urbana	100,000 - 249,999	729,987	5%	651	6%
Urbana	250,000 - 499,999	1,006,061	7%	960	9%
Urbana	500,000 - 999,999	1,173,453	9%	560	5%
Urbana	1,000,000 y +	2,637,665	20%	1,374	13%

Colima

Según el Censo 2010, en el estado de Colima 792 personas declararon ser adventistas, el equivalente al 0.1 por ciento de su población nacional. Estatalmente hay una proporción de un creyente por cada 821 habitantes.

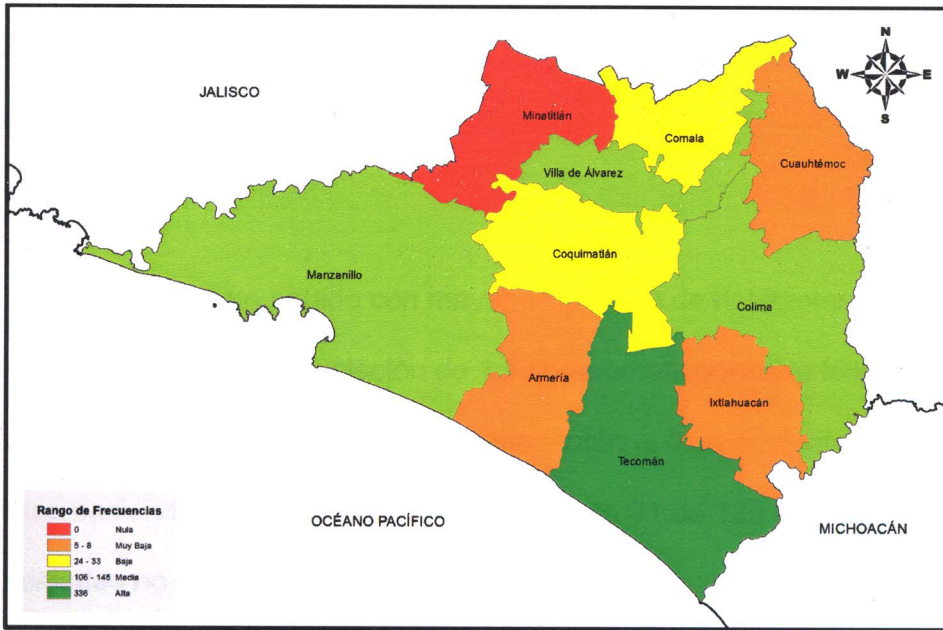
El adventismo distribuye su feligresía en 10 municipios, de los cuáles en 6 no sobrepasan los 100 miembros, y en 4 lo exceden, siendo Tecomán donde se registra la más alta presencia, con 336 fieles.

Sólo la municipalidad de Minatitlán, donde residen 8,174 personas, no reportó presencia en el año 2010 y tampoco lo hizo en el 2000. El municipio se localiza al noroeste del estado, en colindancia con Jalisco.

De acuerdo al mapa 21, el adventismo ha logrado establecerse casi en todo el estado, sin embargo, su distribución no es uniforme. Se observan áreas de nula a muy baja presencia dispersas a lo largo del territorio estatal.

Mapa 21

Distribución de la población adventista en Colima, 2010



Fuente: Base de datos elaborada por Abimael Lozano, a partir del Censo de Población y Vivienda, 2010. INEGI.

Tabla 41

Adventistas por tipo y tamaño de localidad en Colima, según el Censo 2010

Tipo de Población	Tamaño de la Localidad	Población	Adventistas	Porcentaje Población	Porcentaje Adventista
Rural	1-249	16,118	26	2.5	3.3
Rural	250-499	12,877	2	2.0	0.3
Rural	500-999	18,660	17	2.9	2.1
Rural	1,000 - 2,499	25,361	21	3.9	2.7
Semiurbana	2,500 - 4,999	21,152	32	3.3	4.0
Semiurbana	5,000 - 9,999	46,144	54	7.1	6.8
Semiurbana	10,000 - 14,999	23,613	24	3.6	3.0
Urbana	15,000 - 29,999	15,923	8	2.4	1.0
Urbana	30,000 - 49,999	0	0	0.0	0.0
Urbana	50,000 - 99,999	85,689	263	13.2	33.2
Urbana	100,000 - 249,999	385,018	345	59.2	43.6
Urbana	250,000 - 499,999	0	0	0.0	0.0
Urbana	500,000 - 999,999	0	0	0.0	0.0
Urbana	1,000,000 y +	0	0	0.0	0.0

En cuanto a la distribución por tipo de localidades puede decirse que el adventismo guarda un comportamiento similar a la manera en que lo hace la

población del estado, agrupando un 78 por ciento en poblaciones urbanas, 14 en semiurbanas y 8 por ciento en ámbitos rurales. Cabe destacar que en localidades de 50,000 a 99,999 habitantes, los adventistas con un 33 por ciento, concentran porcentualmente casi tres veces más que la población estatal (tabla 41).

Jalisco

Jalisco es el cuarto estado con mayor proporción de habitantes por adventista en el país, con una relación de 1,761 personas por cada feligrés.

Los 4,175 adventistas del estado, representan el 0.6 por ciento del adventismo nacional, y se encuentran distribuidos en 81 de 125 municipios. En 71 municipalidades no exceden los 100 creyentes, y en 10 municipios lo sobrepasan, siendo Guadalajara y Zapopan los que más feligreses agrupan, con 732 y 692 respectivamente.

Tabla 42

Municipios con mayor proporción de habitantes por adventista en Jalisco, según el Censo 2010

Región	Municipio	Habitantes	Adventistas	Proporción
Altos Norte	Lagos de Moreno	153,817	2	76,909
Ciénega	La Barca	64,269	1	64,269
Altos Sur	Tepatitlán de Morelos	136,123	4	34,031
Altos Sur	Jalostotitlán	31,948	1	31,948
Altos Sur	San Miguel el Alto	31,166	1	31,166
Costa Sur	La Huerta	23,428	1	23,428
Ciénega	Atotonilco el Alto	57,717	3	19,239
Altos Sur	San Ignacio Cerro Gordo	17,626	1	17,626
Altos Norte	Encarnación de Díaz	51,396	3	17,132
Sur	San Gabriel	15,310	1	15,310

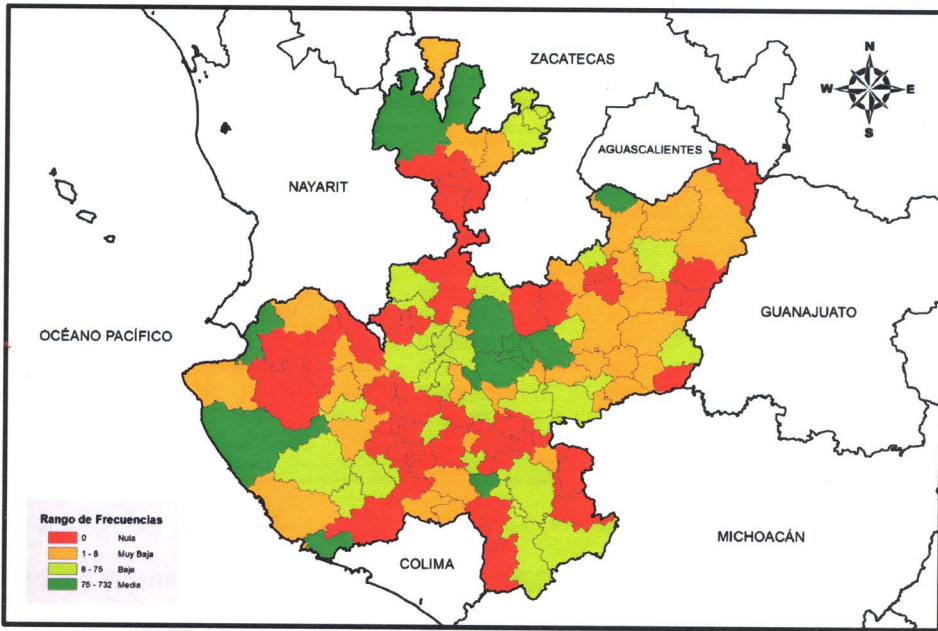
El 35 por ciento de los municipios de Jalisco, equivalente a 44 municipalidades, son territorios vírgenes para la iglesia adventista. En ellas reside

una población de 488,569 personas. Como puede apreciarse en la tabla 42, al reto anterior, se agregan los municipios donde la proporción de habitantes por feligrés es sumamente extremadamente alta.

Como puede observarse en el mapa 22, el adventismo en Jalisco muestra más un patrón de nula hasta baja presencia, que uno de diversificación. Su presencia se muestra bastante polarizada con tendencia a conformar grupos de concentración en algunas municipalidades.

Mapa 22

Distribución de la población adventista en Jalisco, 2010



Fuente: Base de datos elaborada por Abimael Lozano, a partir del Censo de Población y Vivienda, 2010. INEGI.

Jalisco conforma su territorio con doce regiones y el adventismo se distribuye en ellas de la siguiente manera: La región Altos del Norte aglutina al 2 por ciento de los miembros; Altos Sur, a 1.5 por ciento; Centro al 62 por ciento; Ciénega al 3; Costa Norte al 9; Costa Sur al 5; Norte al 4; Sierra Amula al 0.5; Sierra Occidental al

0.5; Sur al 6; Sureste al 1.5; y la región de los Valles, al 5 por ciento.

Por tipo de localidades, los adventistas, de igual modo de que la población estatal, tiende a establecerse mayormente en poblaciones urbanas. En asentamientos rurales agrupan al 18 por ciento, en localidades semiurbanas al 11 por ciento, y en poblaciones urbanas, al 71 por ciento. En cuanto a tamaño de localidad (tabla 43), resulta interesante notar que en ámbitos rurales de 1 a 249 habitantes, los adventistas concentran porcentualmente el doble que la población estatal. El mismo fenómeno ocurre en localidades de 100,000 a 249,999 personas.

Tabla 43

Adventistas por tipo y tamaño de localidad en Jalisco, según el Censo 2010

Tipo de Población	Tamaño de la Localidad	Población	Adventistas	Porcentaje Población	Porcentaje Adventista
Rural	1-249	317,998	344	4.3	8.2
Rural	250-499	144,136	109	2.0	2.6
Rural	500-999	188,239	117	2.6	2.8
Rural	1,000 - 2,499	334,875	181	4.6	4.3
Semiurbana	2,500 - 4,999	301,000	96	4.1	2.3
Semiurbana	5,000 - 9,999	376,522	174	5.1	4.2
Semiurbana	10,000 - 14,999	309,814	188	4.2	4.5
Urbana	15,000 - 29,999	685,289	445	9.3	10.7
Urbana	30,000 - 49,999	293,910	182	4.0	4.4
Urbana	50,000 - 99,999	573,191	262	7.8	6.3
Urbana	100,000 - 249,999	203,342	249	2.8	6.0
Urbana	250,000 - 499,999	408,759	192	5.6	4.6
Urbana	500,000 - 999,999	575,942	262	7.8	6.3
Urbana	1,000,000 y +	2,637,665	1,374	35.9	32.9

De los municipios que en el Censo 2000 mostraron ausencia adventista, los siguientes veintidós revelaron presencia en el Censo 2010: Acatic, Arandas, El Arenal, Atotonilco el Alto, Ayotlán, Ayutla, Cuautla, Chiquilistlán, La Huerta, Ixtlahuacán de los Membrillos, Jesús María, Juanacatlán, Mazamitla, Mixtlán, San Miguel el Alto, San Sebastián del Oeste, Tolimán, Totatiche, San Gabriel, Yahualica de González Gallo, Zapotiltic y Zapotitlán de Vadillo.

De los municipios que en el Censo 2000 reportaron presencia adventista, los siguientes once ya no lo hicieron en el Censo 2010: Ixtlahuacán del Río, Mascota, Quitupan, San Martín de Bolaños, Tapalpam, Tecolotlán, Tequila, Tuxpan, Unión de San Antonio, Unión de Tula y Valle de Juárez.

El saldo de avance territorial entre los años 2000 y 2010, fue de +11 municipios.

Michoacán

El estado de Michoacán conjunta a 4,181 adventistas, equivalente al 0.6 por ciento de su membresía nacional. La proporción estatal de habitantes por creyente es de 1,041 a uno.

El adventismo distribuye su población en este estado en 67 de 113 municipios. Un total de 58 municipalidades agrupan entre 1 y 98 feligreses; 9 tienen un rango de entre 102 y menos de 1,000. Por su concentración numérica, destacan Tuxpan, con 810 creyentes; Zitácuaro con 444; Hidalgo con 440; y Jungapeo con 439. En 46 municipios, donde reside una población de 760,785 personas, la iglesia adventista se encuentra ausente.

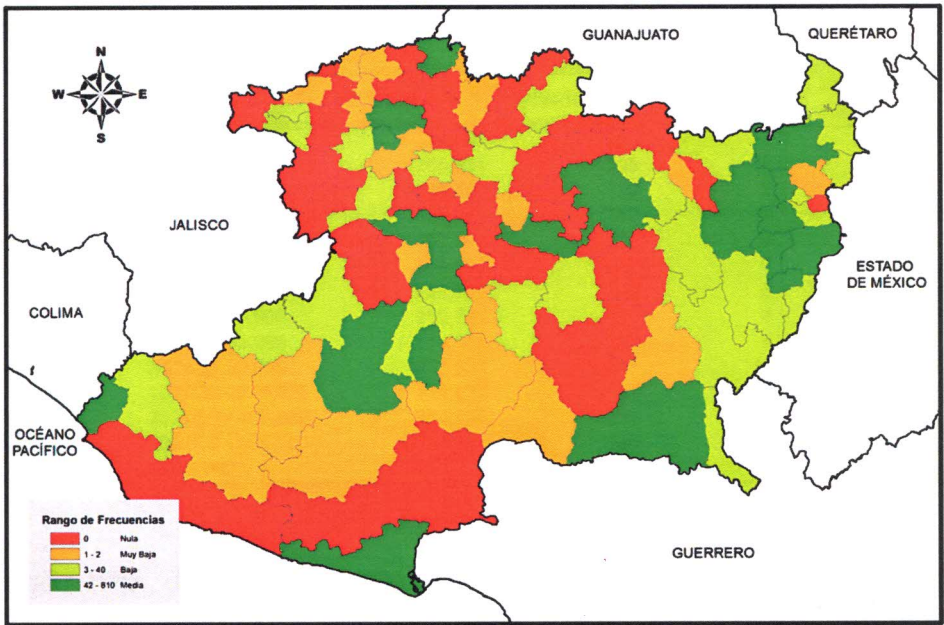
Según el mapa 23, el adventismo no se distribuye uniformemente a lo largo de la geografía estatal. Su mayor área de concentración se localiza particularmente en la colindancia este con el estado de México, y noreste con los estados de Querétaro y Guanajuato. El resto del estado muestra presencia municipal aislada.

En cuanto a la distribución por regiones estatales, los adventistas se agrupan de la siguiente manera: región del Bajío, 4.5 por ciento; Cuitzeo, 10 por ciento; Infiernillo, 2.5 por ciento; Lerma – Chapala, 4.5 por ciento; Oriente, 58.5 por ciento;

Pátzcuaro – Zirahuén, 1 por ciento; Purépecha, 8 por ciento; Sierra Costa, 6 por ciento; Tepalcatepec, 2 por ciento; y Tierra Caliente, 3 por ciento.

Mapa 23

Distribución de la población adventista en Michoacán, 2010



Fuente: Base de datos elaborada por Abimael Lozano, a partir del Censo de Población y Vivienda, 2010. INEGI.

Por tipo de localidades, el adventismo tiende a establecerse más en asentamientos rurales, que la población estatal; un 48 por ciento, contra un 31 por ciento respectivamente. En localidades urbanas los adventistas agrupan al 17 por ciento y en poblaciones urbanas al 35 por ciento. En localidades de más de 500,000 habitantes, la población estatal conjunta porcentualmente casi el doble que los adventistas (tabla 44).

De los 46 municipios que mostraron ausencia de la iglesia adventista en el Censo 2000, un total de 18 reportaron presencia en el Censo 2010. Estos fueron: Ario, Carácuaro, Chavinda, Cherán, Epitacio Huerta, Indaparapeo, Ixtlán, Nuevo

Parangaricutiro, Nuevo Urecho, Numarán, Cojumatlán de Regules, Tanhuato, Tlalpujahuá, Tumbiscatio, Tzitzio, Venustiano Carranza, Vista Hermosa y Ziracuaretiro.

Tabla 44

Adventistas por tipo y tamaño de localidades en Michoacán, según el Censo 2010

Tipo de Población	Tamaño de la Localidad	Población	Adventistas	Porcentaje Población	Porcentaje Adventista
Rural	1-249	315,697	681	7.3	16.3
Rural	250-499	255,831	305	5.9	7.3
Rural	500-999	336,454	720	7.7	17.2
Rural	1,000 - 2,499	454,706	312	10.5	7.5
Semiurbana	2,500 - 4,999	402,907	193	9.3	4.6
Semiurbana	5,000 - 9,999	306,908	459	7.1	11.0
Semiurbana	10,000 - 14,999	251,706	47	5.8	1.1
Urbana	15,000 - 29,999	212,792	111	4.9	2.7
Urbana	30,000 - 49,999	174,608	131	4.0	3.1
Urbana	50,000 - 99,999	635,851	578	14.6	13.8
Urbana	100,000 - 249,999	141,627	57	3.3	1.4
Urbana	250,000 - 499,999	264,439	289	6.1	6.9
Urbana	500,000 - 999,999	597,511	298	13.7	7.1
Urbana	1,000,000 y +	0	0	0.0	0.0

Ahora bien, de las municipalidades que revelaron presencia en el 2000, en el Censo 2010 los siguientes 18 ya no reportaron presencia: Acuitzio, Angangueo, Arteaga, Copándaro, Ecuandureo, Lagunillas, Madero, Panindícuaro, Paracho, Peribán, Purépero, Queréndaro, Cojumatlán de Regules, Santa Ana Maya, Salvador Escalante, Tancítaro, Taretán y Turicato.

Entre los años 2000 y 2010, el saldo de avance territorial en el estado de Michoacán fue de “cero”.

Nayarit

Nayarit concentra al 0.2 por ciento de la feligresía adventista del país. Los 1,375 creyentes guardan una proporción de 1 por cada 789 habitantes del estado, y se distribuyen en 19 de municipios. Sólo la municipalidad de Hujicori, con 11,400

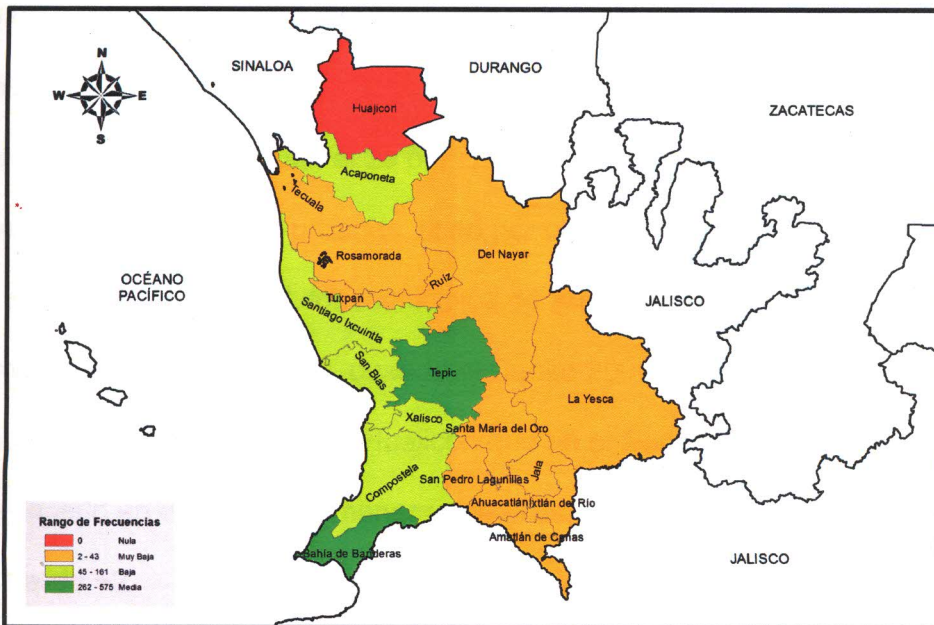
personas, no cuenta con presencia adventista.

En 16 municipios el adventismo tiene un rango de población de entre 2 y 91 fieles. Un total de tres municipios exceden los 100 miembros: Tepic, con 575; Bahía de Banderas, con 262; y Santiago Ixcuintla con 128.

De acuerdo al mapa 24, el adventismo se encuentra distribuido en casi la totalidad de Nayarit. En conjunto, los rangos de nula y muy baja frecuencia abarcan la más de la mitad del estado, y se localizan hacia los estados de Jalisco y Durango. Con excepción de Acaponeta, las municipalidades con mayor presencia se ubican en la zona centro y costa.

Mapa 24

Distribución de la población adventista en Nayarit, 2010



Fuente: Base de datos elaborada por Abimael Lozano, a partir del Censo de Población y Vivienda, 2010. INEGI.

Regionalmente, el adventismo se distribuye de la siguiente manera: región Centro – Costa Sur, 64 por ciento; Norte, 25 por ciento; Sierra, 2 por ciento; y Sur, 9

por ciento.

Tabla 45

Adventistas por tipo y tamaño de localidad en Nayarit, según el Censo 2010

Tipo de Población	Tamaño de la Localidad	Población	Adventistas	Porcentaje Población	Porcentaje Adventista
Rural	1-249	67,891	72	6.3	5.2
Rural	250-499	41,740	63	3.8	4.6
Rural	500-999	93,058	72	8.6	5.2
Rural	1,000 - 2,499	134,256	191	12.4	13.9
Semiurbana	2,500 - 4,999	87,766	58	8.1	4.2
Semiurbana	5,000 - 9,999	58,415	119	5.4	8.7
Semiurbana	10,000 - 14,999	90,689	168	8.4	12.2
Urbana	15,000 - 29,999	142,599	109	13.1	7.9
Urbana	30,000 - 49,999	35,702	44	3.3	3.2
Urbana	50,000 - 99,999	0	0	0.0	0.0
Urbana	100,000 - 249,999	0	0	0.0	0.0
Urbana	250,000 - 499,999	332,863	479	30.7	34.8
Urbana	500,000 - 999,999	0	0	0.0	0.0
Urbana	1,000,000 y +	0	0	0.0	0.0

En cuanto al tipo de población, los adventistas se distribuyen porcentualmente de la misma manera como lo hace la población estatal, concentrándose más en tipos de población urbanas que en rurales. En asentamientos rurales agrupan el 29 por ciento; en localidades semiurbanas, el 25 por ciento; y en poblaciones urbanas, el 46 por ciento (tabla 45).

Según el Censo 2010, los municipios de Ahuacatlán; Jala y Del Nayar, revelaron creyentes adventistas, cuando el Censo 2000 los reportó sin presencia. Sin embargo, la municipalidad de Huajicori que en el Censo 2000 mostró presencia, dejó de hacerlo en el 2010. De manera que el saldo de avance municipal en este estado fue de +2.

Región Golfo de México

La región Golfo de México está constituida por dos estados; Tabasco y Veracruz. Juntos aglutinan a 180,225 miembros de la iglesia adventista,

equivalente al 27 por ciento de su población nacional (tabla 46).

Regionalmente los adventistas guardan una relación de un creyente por cada 55 habitantes. Aunque Veracruz tiene una población adventista un tanto mayor que Tabasco, en éste último, el adventismo ha logrado una mayor penetración, ya que tiene una proporción de un practicante por cada 26 habitantes. En Veracruz, la proporción es de 1 por cada 82.

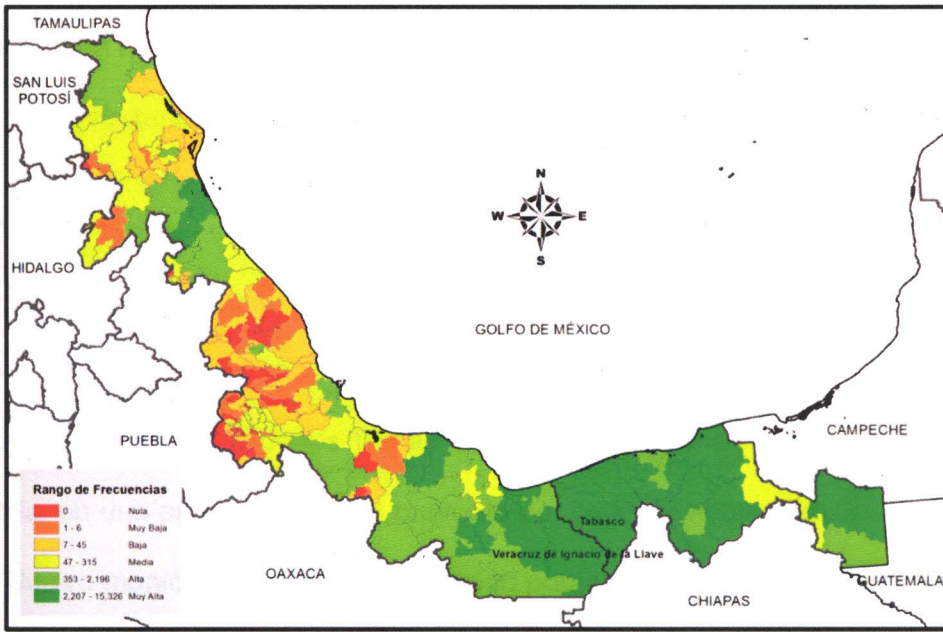
Tabla 46
Adventistas en la región Golfo de México, 2010

Estado	Población	Adventistas	% ASD en relación su población nacional	Proporción	Municipios	Municipios con ASD	Municipios sin ASD	Porcentaje Municipios sin ASD
Tabasco	2,238,603	87,411	13.2	26	17	17	0	0
Veracruz	7,643,194	92,814	14.0	82	212	168	44	21
Totales	9,881,797	180,225	27.2	55	229	185	44	32

En la zona Golfo, 185 municipios cuentan con población adventistas y en 44 están ausentes. Todos los municipios con ausencia pertenecen al estado de Veracruz, de manera que los 17 municipios de Tabasco están cubiertos por el adventismo. Un total de 93 municipios tienen un rango poblacional de 1 a 99 adventistas; 49 el rango es de 100 a 999, en 39 hay de 1,000 a 9,999, y en 4 exceden los 10,000.

Como puede observarse en el mapa 25, el adventismo muestra una distribución bastante extendida a lo largo de la región. Los territorios de nula y baja presencia se ubican en la parte media alta de Veracruz, en colindancia con una parte del vecino estado de Puebla.

Distribución de la población adventista en la región Golfo de México, 2010



Fuente: Base de datos elaborada por Abirrael Lozano, a partir del Censo de Población y Vivienda, 2010. INEGI.

Tabla 47

Adventistas por tipo y tamaño de localidad en la región Golfo de México, según el Censo 2010

Tipo de Población	Tamaño de la Localidad	Población	Adventistas	Porcentaje Población	Porcentaje Adventista
Rural	1-249	86,593	4,362	3.9	5.0
Rural	250-499	158,105	10,281	7.1	11.8
Rural	500-999	267,326	15,034	11.9	17.2
Rural	1,000 - 2,499	442,051	17,064	19.7	19.5
Semiurbana	2,500 - 4,999	246,897	10,109	11.0	11.6
Semiurbana	5,000 - 9,999	217,369	8,353	9.7	9.6
Semiurbana	10,000 - 14,999	71,238	1,333	3.2	1.5
Urbana	15,000 - 29,999	197,627	7,348	8.8	8.4
Urbana	30,000 - 49,999	106,262	2,282	4.7	2.6
Urbana	50,000 - 99,999	91,558	4,215	4.1	4.8
Urbana	100,000 - 249,999	0	0	0.0	0.0
Urbana	250,000 - 499,999	353,577	7,030	15.8	8.0
Urbana	500,000 - 999,999	0	0	0.0	0.0
Urbana	1,000,000 y +	0	0	0.0	0.0

En el Golfo de México, el adventismo asienta el 50 por ciento de su población en localidades consideradas rurales, que van de 1 a 2,499 habitantes (tabla 47). Por ponerlo en perspectiva, la población de la región tiene una

concentración rural del 40 por ciento, una diferencia de -10 por ciento en relación con los adventistas. Otro 39 por ciento del adventismo se agrupa en localidades de 2,500 a 99,999 habitantes; un porcentaje idéntico al de la población en general. El 11 por ciento restante reside en poblaciones de más de 100,000 habitantes.

Tabasco

Tabasco conjunta al 13 por ciento del adventismo en México y es el tercer estado con mayor concentración numérica de feligreses. Los 87,411 adventistas se distribuyen en la totalidad de los 17 municipios que conforman esta entidad federativa, en una proporción de un creyente por cada 26 habitantes.

Cuatro municipios presentan un rango poblacional adventista de 211 a 645 creyentes; en nueve municipalidades residen entre 1,506 y 8,276 creyentes; y en cuatro, entre 11,347 y 15,326 feligreses.

Según puede apreciarse en el mapa 26, a pesar de la gran concentración numérica de adventistas en Tabasco, éstos no están distribuidos uniformemente por toda la entidad. Han conformado territorios de concentración en el oeste y sur en colindancia con Veracruz y Chiapas, así como en una parte del centro del estado. Sus rangos de baja a media presencia abarcan un poco más de la mitad del territorio estatal y se localizan en la faja costera norte, y al este en colindancia con Chiapas, Guatemala y Campeche.

Por regiones, el adventismo tabasqueño se distribuye de la siguiente manera: región Centro, 21 por ciento; Chontalpa, 48 por ciento; Pantanos, 6 por ciento; Ríos, 6 por ciento; Sierra, 19 por ciento.

Mapa 26

Distribución de la población adventista en Tabasco, 2010

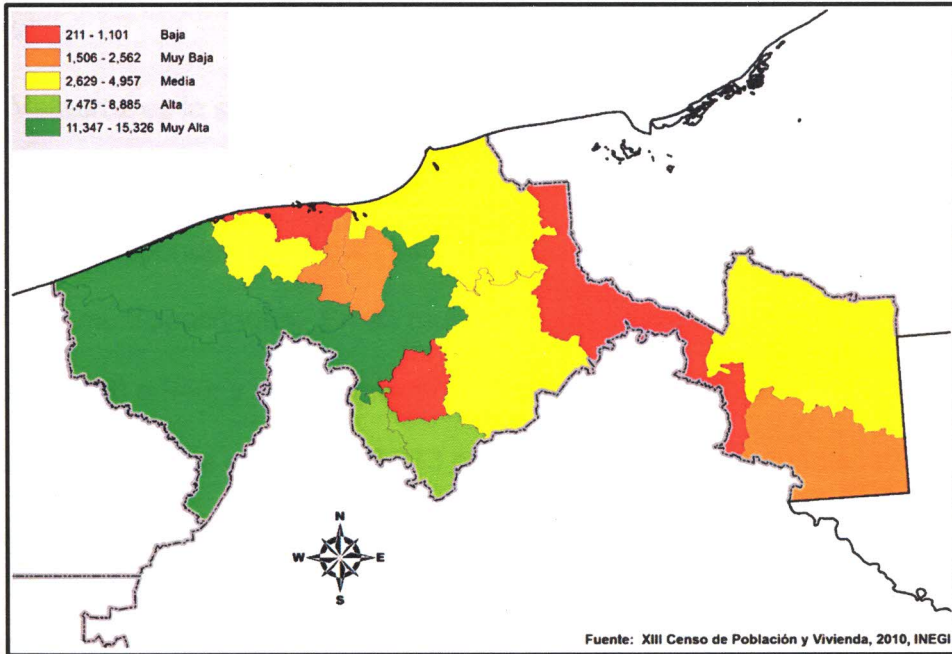


Tabla 48

Adventistas por tipo y tamaño de localidad en Tabasco, según el Censo 2010

Tipo de Población	Tamaño de la Localidad	Población	Adventistas	Porcentaje Población	Porcentaje Adventista
Rural	1-249	86,593	4,362	3.9	5.0
Rural	250-499	158,105	10,281	7.1	11.8
Rural	500-999	267,326	15,034	11.9	17.2
Rural	1,000 - 2,499	442,051	17,064	19.7	19.5
Semiurbana	2,500 - 4,999	246,897	10,109	11.0	11.6
Semiurbana	5,000 - 9,999	217,369	8,353	9.7	9.6
Semiurbana	10,000 - 14,999	71,238	1,333	3.2	1.5
Urbana	15,000 - 29,999	197,627	7,348	8.8	8.4
Urbana	30,000 - 49,999	106,262	2,282	4.7	2.6
Urbana	50,000 - 99,999	91,558	4,215	4.1	4.8
Urbana	100,000 - 249,999	0	0	0.0	0.0
Urbana	250,000 - 499,999	353,577	7,030	15.8	8.0
Urbana	500,000 - 999,999	0	0	0.0	0.0
Urbana	1,000,000 y +	0	0	0.0	0.0

En cuanto a la distribución por tipo de población (tabla 48), un 53 por ciento de los adventistas residen en localidades rurales; esto es un 10 por ciento más que

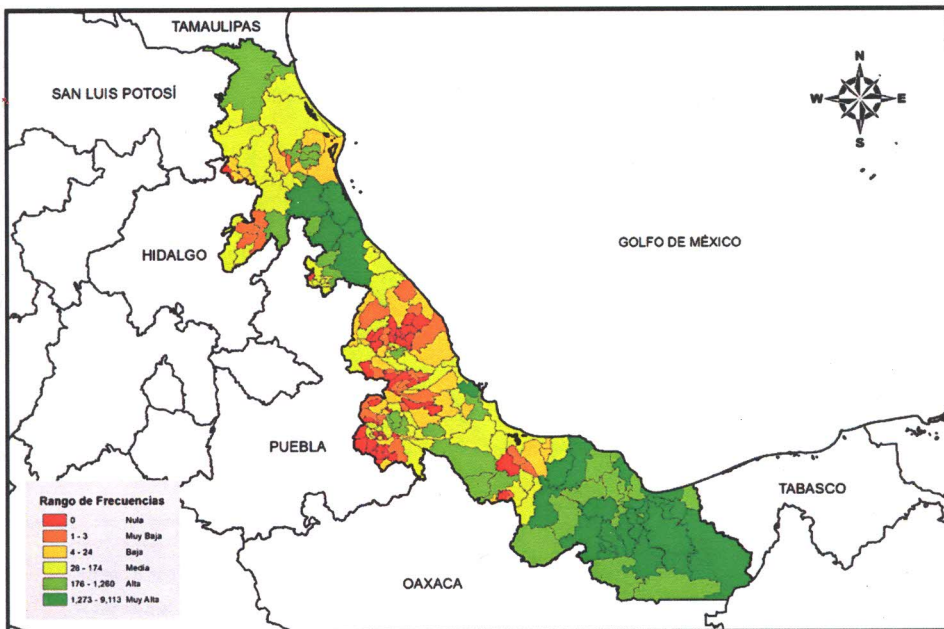
la concentración porcentual de la población estatal en ámbitos rurales. El 23 por ciento reside en poblaciones semiurbanas, y el 24 por ciento en ámbitos urbanos.

Veracruz

Veracruz es la segunda entidad federativa con mayor concentración de adventistas en el país; por cada 82 habitantes hay un creyente. Los 92,814 feligreses corresponden al 14 por ciento del adventismo nacional y se distribuyen en 168 de 212 municipalidades. En 93 municipios no sobrepasan los 100 fieles; en 45 el rango de 100 a 940; y en 30 agrupan de 1,054 a 9,113 miembros. Un total de 44 municipios, en los que residen 430,973 personas, muestran ausencia total de la iglesia adventista.

Mapa 27

Distribución de la población adventista en Veracruz, 2010

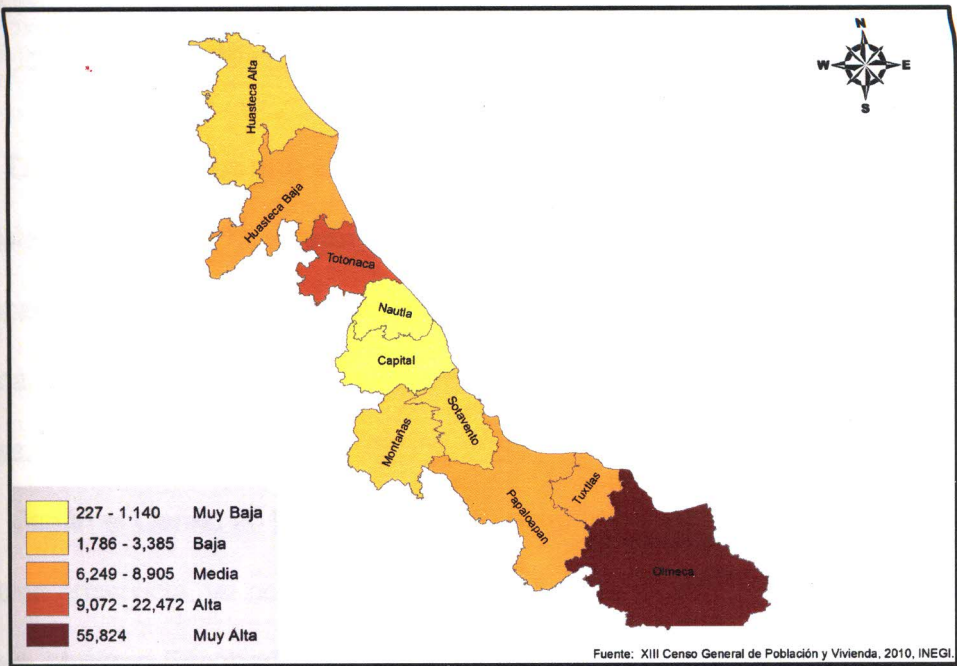


Fuente: Base de datos elaborada por Abimael Lozano, a partir del Censo de Población y Vivienda, 2010. INEGI.

Según el mapa 27, los adventistas distribuyen su población en la mayor parte del estado. El norte y principalmente el sur, conforman sus territorios de concentración y manifiestan patrones importantes de diversificación. La parte central de la entidad, que va del Golfo de México hacia las colindancias con el estado de Puebla, constituye el sector más importante de nula a baja presencia.

Por regiones (mapa 28), la distribución del adventismo se revela así: región Central, conjunta un 1 por ciento; Huasteca Alta, 2 por ciento; Huasteca Baja; 7 por ciento; región de las Montañas, 2 por ciento; Olmeca, 60 por ciento; Papaloapan, 7 por ciento; Sotavento, 3 por ciento; Totonaca, 10 por ciento; y la región de los Tuxtlas, 8 por ciento. *La región de Nautla apenas agrupa al 0.2 por ciento de los adventistas del estado.*

Mapa 28
Distribución de la población adventista por regiones en Veracruz, 2010



Por tipos de población, el adventismo tiende a establecerse más en ámbitos rurales que la población estatal. Un 47 por ciento de la feligresía reside en localidades rurales, un 22 por ciento en asentamientos semiurbanos, y un 31 por ciento en poblaciones urbanas. Resulta interesante notar que en localidades de 250,000 a 499,999 habitantes, se concentra porcentualmente casi seis veces población estatal que población adventista (ver tabla 49).

Tabla 49

Adventistas por tipo y tamaño de localidad en Veracruz, según Censo 2010

Tipo de Población	Tamaño de la Localidad	Población	Adventistas	Porcentaje Población	Porcentaje Adventista
Rural	1-249	670,899	12,436	8.8	13.4
Rural	250-499	688,502	11,149	9.0	12.0
Rural	500-999	798,900	9,177	10.5	9.9
Rural	1,000 - 2,499	817,759	10,582	10.7	11.4
Semiurbana	2,500 - 4,999	555,201	4,612	7.3	5.0
Semiurbana	5,000 - 9,999	530,797	7,663	6.9	8.3
Semiurbana	10,000 - 14,999	372,335	8,062	4.9	8.7
Urbana	15,000 - 29,999	546,273	6,214	7.1	6.7
Urbana	30,000 - 49,999	523,238	6,809	6.8	7.3
Urbana	50,000 - 99,999	364,694	3,244	4.8	3.5
Urbana	100,000 - 249,999	921,518	10,619	12.1	11.4
Urbana	250,000 - 499,999	853,078	2,247	11.2	2.4
Urbana	500,000 - 999,999	0	0	0.0	0.0
Urbana	1,000,000 y +	0	0	0.0	0.0

De los municipios que en el Censo 2000 revelaron ausencia del adventismo, los siguientes dieciséis mostraron presencia en el Censo 2010: Acajete, Acula, Apazapan, Benito Juárez, Calchualco, Colipa, Comapa, Jalcomulco, Xico, Nautla, La Perla, Rafael Lucio, Tenampa, Tequila, Totutla, Zontecomatlán de López y Fuentes.

Según el Censo 2010, los siguientes ocho municipios que en el Censo 2000 mostraron presencia, ya no volvieron a reportar adventistas: Naolinco, Las Vigas de Ramírez, Mariano Escobedo, Mixtla de Altamirano, Yecuatla, Ixmactlahuacan,

Tlacojaplan y Coahuilán.

El saldo de avance municipal en el estado de Veracruz, del período de los años 2000 al 2010, fue de +8.

Región Noreste

Los estados de Nuevo León y Tamaulipas que conforman el noreste mexicano, agrupan al 4 por ciento de la población nacional adventista. Los 24,821 creyentes guardan una proporción regional de uno por cada 319 habitantes y se distribuyen en 74 municipios (tabla 50).

Aunque Nuevo León cuenta con más concentración numérica de adventistas, Tamaulipas posee una mejor proporción de creyentes por habitantes, siendo ésta de uno por cada 286 personas.

Tabla 50

Adventistas en la región Noreste, 2010

Estado	Población	Adventistas	% ASD en relación su población nacional	Proporción	Municipios	Municipios con ASD	Municipios sin ASD	Porcentaje Municipios sin ASD
Nuevo León	4,653,458	13,409	2.0	347	51	43	8	16
Tamaulipas	3,268,554	11,412	1.7	286	43	31	12	28

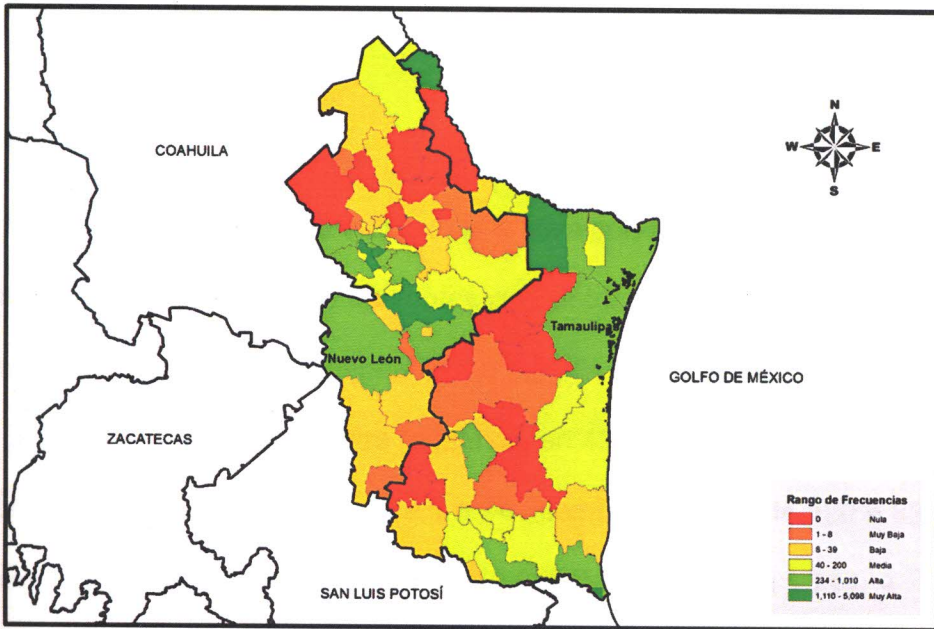
A nivel municipal 74 municipios cuentan con presencia y en 20 están ausentes, de los cuáles 8 son de Nuevo León y 12 de Tamaulipas. En 48 municipios de 1 a 99 feligreses; en 20, de 100 a 999; y superando los 1,000, 6 municipios. Sobresalen los municipios de Montemorelos, Nuevo León con 5,098 creyentes y Reynosa con 3,943.

Según el mapa 29, la región noreste no tiene una distribución uniforme del

adventismo. En Nuevo León conforma territorios de concentración en la zona centro sur, y en Tamaulipas en el este y oeste de su frontera con los Estados Unidos de Norteamérica. Se observan dos áreas bien definidas de ausencia y baja presencia; la primera, en el este de Tamaulipas y sur de Nuevo León; y la segunda en el norte de Nuevo León.

Mapa 29

Distribución de la población adventista en la región Noreste, 2010



Fuente: Base de datos elaborada por Abimael Lozano, a partir del Censo de Población y Vivienda, 2010, INEGI.

La distribución del adventismo en la región noreste por tipo de población se describe de la siguiente manera (tabla 51): en el ámbito rural donde se agrupan de 1 a 2,499 personas, los adventistas concentran el 8 por ciento de sus creyentes; misma cifra que el de la población de la región. El 34 por ciento habita en localidades de 2,500 a 99,999; y el 58 por ciento en poblaciones mayores a 100,000 personas.

Tabla 51

Adventistas por tipo y tamaño de localidad en la región Noreste, según Censo 2010

Tipo de Población	Tamaño de la Localidad	Habitantes	Porcentaje de Habitantes	Adventistas	Porcentaje de Adventistas
Rural	1-249	248,461	3%	928	4%
Rural	250-499	143,855	2%	284	1%
Rural	500-999	106,199	1%	259	1%
Rural	1,000 - 2,499	147,763	2%	481	2%
Semiurbana	2,500 - 4,999	120,307	2%	409	2%
Semiurbana	5,000 - 9,999	216,167	3%	736	3%
Semiurbana	10,000 - 14,999	89,586	1%	226	1%
Urbana	15,000 - 29,999	186,392	2%	322	1%
Urbana	30,000 - 49,999	198,570	3%	5,067	20%
Urbana	50,000 - 99,999	518,568	7%	1,739	7%
Urbana	100,000 - 249,999	590,350	7%	1,355	5%
Urbana	250,000 - 499,999	2,957,200	37%	6,153	25%
Urbana	500,000 - 999,999	1,263,082	16%	5,148	21%
Urbana	1,000,000 y +	1,135,512	14%	1,714	7%

Nuevo León

Nuevo León es la octava entidad federativa con mayor concentración adventista del país. Con 13,409 creyentes concentra al 2 por ciento del adventismo nacional y guarda una relación estatal de un feligrés por cada 347 habitantes.

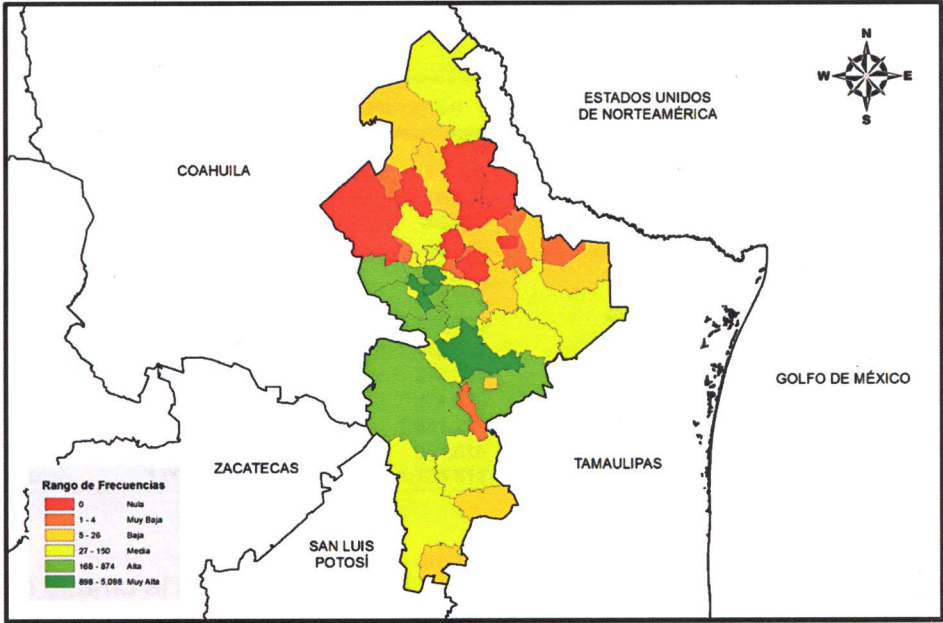
La iglesia adventista muestra presencia en 43 de 51 municipalidades. En 29 municipios el rango de densidad es de 1 a 94 miembros; en 11, de 120 a 898; y en tres exceden los 1,000: Montemorelos con 5,098; Monterrey con 1,714; y Guadalupe con 1,388 fieles. Ocho municipios, con una población de 21,809 personas, revelan ausencia del adventismo.

Como puede apreciarse en el mapa 30, la mayor parte de Nuevo León muestra penetración adventista, sin embargo, sus rangos de presencia varían significativamente, conformando ámbitos municipales de concentración, particularmente en el centro y la parte alta del sur del estado. En contraste, en el norte se ubican los territorios de nula a baja frecuencia, y en el cono sur, las

frecuencias de baja a media presencia.

Mapa 30

Distribución de la población adventista en Nuevo León, 2010



Fuente: Base de datos elaborada por Abimael Lozano, a partir del Censo de Población y Vivienda, 2010. INEGI.

Regionalmente el adventismo distribuye su población de la siguiente manera: región Citrícola, 42 por ciento; zona Metropolitana, 48 por ciento; Norte, 1 por ciento; región Periférica a la metropolitana, 5 por ciento; y Sur, 4 por ciento.

Porcentualmente por tipos de poblaciones rurales, semiurbanas y urbanas, los adventistas guardan en su distribución un comportamiento similar al de la población estatal. Sin embargo, al observar el fenómeno por tamaño de localidad (tabla 52) se aprecian los siguientes contrastes importantes: en localidades rurales de 1 a 249 personas, el adventismo dobla porcentualmente la concentración de la población estatal. En localidades urbanas con densidad poblacional de 30,000 a 49,999, los adventistas agrupan un 37 por ciento, cuando la población estatal

aglutina tan sólo un 3.2 por ciento. En asentamientos urbanos de 250,000 a 499,999 personas, la población en general duplica porcentualmente al adventismo.

Tabla 52

Adventistas por tipo y tamaño de localidad en Nuevo León, según el Censo 2010

Tipo de Población	Tamaño de la Localidad	Población	Adventistas	Porcentaje Población	Porcentaje Adventista
Rural	1-249	109,460	685	2.4	5.1
Rural	250-499	50,393	139	1.1	1.0
Rural	500-999	30,759	52	0.7	0.4
Rural	1,000 - 2,499	56,721	91	1.2	0.7
Semiurbana	2,500 - 4,999	64,291	123	1.4	0.9
Semiurbana	5,000 - 9,999	151,713	480	3.3	3.6
Semiurbana	10,000 - 14,999	10,272	31	0.2	0.2
Urbana	15,000 - 29,999	136,730	260	2.9	1.9
Urbana	30,000 - 49,999	149,652	5,001	3.2	37.3
Urbana	50,000 - 99,999	278,598	764	6.0	5.7
Urbana	100,000 - 249,999	274,520	332	5.9	2.5
Urbana	250,000 - 499,999	1,531,221	2,359	32.9	17.6
Urbana	500,000 - 999,999	673,616	1,378	14.5	10.3
Urbana	1,000,000 y +	1,135,512	1,714	24.4	12.8

En cuanto al avance municipal se encontró que los adventistas lograron establecer presencia en los siguientes cinco municipios que en el año 2000 estaban ausentes: Abasolo, Aramberri, Doctor Coss, Iturbide y Lampazos de Naranjo. Sin embargo, de acuerdo al Censo 2010, la municipalidad de Minas dejó de reportar adventistas en relación con el Censo 2000.

El saldo de avance adventista municipal en el período de los años 2000 al 2010 fue de +4.

Tamaulipas

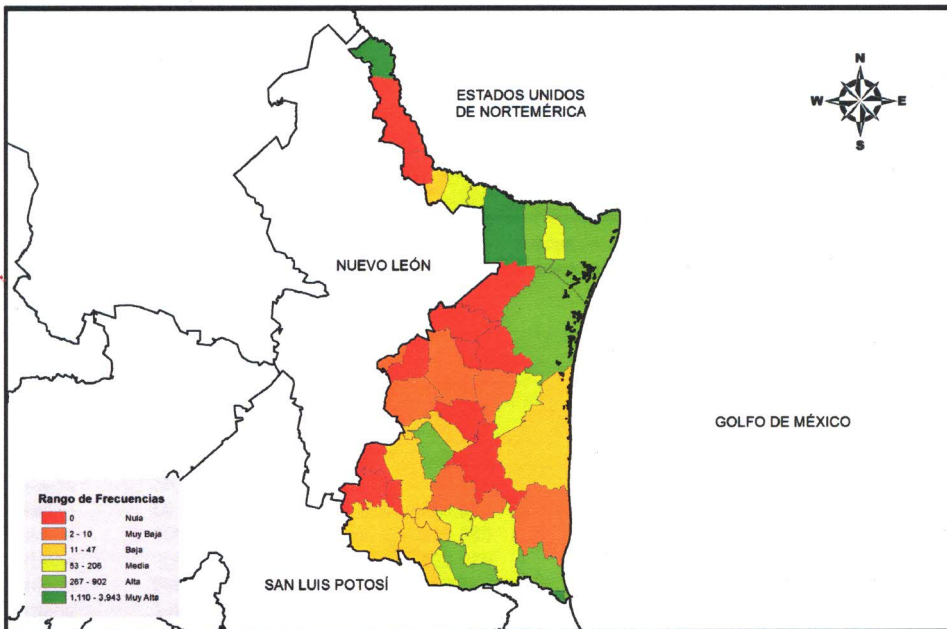
El estado de Tamaulipas, con una proporción de un creyente por cada 286 habitantes, concentra al 1.7 por ciento de la población nacional adventista. Los 11,412 feligreses se distribuyen en 31 de 42 municipalidades de la siguiente manera: diecinueve municipios tienen un rango de 2 a 61 miembros; nueve de 113

a 843. Reynosa, Nuevo Laredo y Tampico tienen la mayor concentración numérica con 3,943 fieles, 1,510 y 1,110 respectivamente. Trece municipios, con una población de 59,104 personas, muestran ausencia del adventismo.

Según el mapa 31, la iglesia adventista no se encuentra uniformemente distribuida en Tamaulipas. La mayor parte del estado exhibe niveles que van de nula a baja presencia, particularmente la faja de territorio central. Se observan concentraciones aisladas en el sur, y un sector de diversificación y alta presencia en el cono noreste, en colindancia con los Estados Unidos de Norteamérica.

Mapa 31

Distribución de la población adventista en Tamaulipas, 2010



Fuente: Base de datos elaborada por Abimael Lozano, a partir del Censo de Población y Vivienda, 2010. INEGI.

Regionalmente el adventismo agrupa el 5 por ciento de su población en la zona de la Cuenca; el 60 por ciento en la Faja Fronteriza; en la Huasteca Tamaulipeca, 31 por ciento; y en la región los Llanos de San Fernando, el 4 por

ciento. La regiones Alta Poniente y Antiguo Cuarto Distrito los porcentajes son tan insignificantes que prácticamente puede hablarse de ausencia de la iglesia adventista.

En cuanto a la distribución por tipo de población, los adventistas, al igual que los habitantes del estado, tienden porcentualmente a establecerse más en ámbitos rurales que en poblaciones urbanas. En asentamientos rurales reside el 9 por ciento, en semiurbanas el 6 por ciento, y en urbanas el 85 por ciento. Por tamaño de localidades (tabla 53), los adventistas presentan diferencias de agrupamiento importantes en relación con la población estatal en los siguientes ámbitos: en zonas urbanas de 250,000 a 499,999 concentran un 33 por ciento, contra un 43; en localidades de 500,000 a 999,999 un 33, contra un 18 por ciento.

Tabla 53

Adventistas por tipo y tamaño de localidad en Tamaulipas, según Censo 2010

Tipo de Población	Tamaño de la Localidad	Población	Adventistas	Porcentaje Población	Porcentaje Adventista
Rural	1-249	139,001	243	4.3	2.1
Rural	250-499	93,462	145	2.9	1.3
Rural	500-999	75,440	207	2.3	1.8
Rural	1,000 - 2,499	91,042	390	2.8	3.4
Semiurbana	2,500 - 4,999	56,016	286	1.7	2.5
Semiurbana	5,000 - 9,999	64,454	256	2.0	2.2
Semiurbana	10,000 - 14,999	79,314	195	2.4	1.7
Urbana	15,000 - 29,999	49,662	62	1.5	0.5
Urbana	30,000 - 49,999	48,918	66	1.5	0.6
Urbana	50,000 - 99,999	239,970	975	7.3	8.5
Urbana	100,000 - 249,999	315,830	1,023	9.7	9.0
Urbana	250,000 - 499,999	1,425,979	3,794	43.6	33.2
Urbana	500,000 - 999,999	589,466	3,770	18.0	33.0
Urbana	1,000,000 y +	0	0	0.0	0.0

De las municipalidades que en el Censo 2000 revelaron ausencia adventista, las siguientes dos reportaron presencia en el Censo 2010: Hidalgo y Mainero. Sin embargo, tres municipios que en el 2000 mostraron presencia, en el 2010 ya no lo

hicieron: Bustamante, Guerrero y Mier. De manera que, el saldo de avance municipal en el estado de Tamaulipas fue de -1.

Región Norte

En la región del Norte, los estados de Chihuahua, Coahuila y Durango apenas agrupan al 1 por ciento de la población adventista nacional. Durango es la tercera entidad federativa con mayor reto per cápita para el adventismo, pues la proporción es de un creyente por cada 2,213 habitantes.

Tabla 54

Adventistas en la región Norte, 2010

Estado	Población	Adventistas	% ASD en relación su población nacional	Proporción	Municipios	Municipios con ASD	Municipios sin ASD	Porcentaje Municipios sin ASD
Chihuahua	3,406,465	6,681	1.0	510	67	48	19	28
Coahuila	2,748,391	2,468	0.4	1,114	38	28	10	26
Durango	1,632,934	738	0.1	2,213	39	23	16	41
Totales	7,787,790	9,887	1.5	788	144	99	45	32

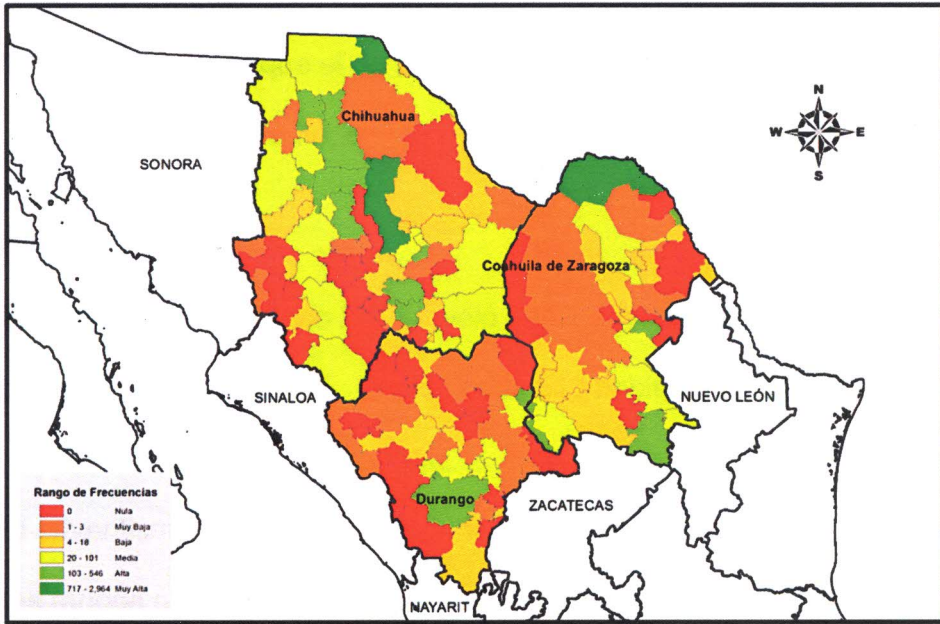
Los 9,887 fieles distribuyen su presencia en 99 de 144 municipios. En 82 municipalidades el rango de presencia es de 1 a 99 creyentes, en 18 hay de 100 a 999, y sólo el municipio de Juárez, Chihuahua sobrepasa el rango anterior con 2,964 adventistas. Un total de 45 municipios, con una población de 359,014 personas, muestran ausencia del adventismo.

En cuanto a la distribución territorial, en el mapa 32 se observa la distribución está muy polarizada. La mayor parte de la región muestra tasas de nula y baja presencia. Los territorios de concentración se localizan en las ciudades más importantes tales como, Saltillo, la zona metropolitana de Torreón – Gómez Palacio

- Ciudad Lerdo, Acuña, Chihuahua y Juárez.

Mapa 32

Distribución de la población adventista en la región Norte, 2010



Fuente: Base de datos elaborada por Abimael Lozano, a partir del Censo de Población y Vivienda, 2010. INEGI.

Tabla 55

Adventistas por tipo y tamaño de localidad en la región Norte, según el Censo 2010

Tipo de Población	Tamaño de la Localidad	Habitantes	Porcentaje de Habitantes	Adventistas	Porcentaje de Adventistas
Rural	1-249	491,355	6%	563	6%
Rural	250-499	206,893	3%	89	1%
Rural	500-999	235,584	3%	303	3%
Rural	1,000 - 2,499	366,939	5%	689	7%
Semiurbana	2,500 - 4,999	204,855	3%	314	3%
Semiurbana	5,000 - 9,999	215,829	3%	549	6%
Semiurbana	10,000 - 14,999	103,402	1%	77	1%
Urbana	15,000 - 29,999	292,874	4%	156	2%
Urbana	30,000 - 49,999	230,283	3%	99	1%
Urbana	50,000 - 99,999	378,376	5%	325	3%
Urbana	100,000 - 249,999	836,596	11%	1,641	17%
Urbana	250,000 - 499,999	257,352	3%	110	1%
Urbana	500,000 - 999,999	2,646,448	34%	2,050	21%
Urbana	1,000,000 y +	1,321,004	17%	2,922	30%

Por tamaño de localidades, los adventistas manifiestan una tendencia en su

distribución bastante similar a la de la población general. El 17 por ciento se asienta en áreas rurales de 1 a 2,499 habitantes. El 15 por ciento en ámbitos de 2,500 a 99,999; y el 68 por ciento en poblaciones mayores de 100,000 habitantes. Llama la atención que el porcentaje de adventistas en localidades de más de 1,000,000 (tabla 55) es casi el doble que el porcentaje de la población en general. Los primeros agrupan 30 por ciento, en tanto que los segundos al 17 por ciento.

Chihuahua

En Chihuahua, el Censo 2010 reveló 6,681 adventistas, equivalente al 1 por ciento de su población nacional. Uno de cada 510 habitantes es adventista en este estado.

El adventismo distribuye su presencia en 48 de 67 municipios en los siguientes rangos numéricos: de 2 a 96 en 38 municipalidades; de 114 a 841 en 9. Sólo el municipio de Juárez supera los mil con 2,964 feligreses. Existe ausencia en 19 municipalidades, en las cuales residen 121,213 habitantes.

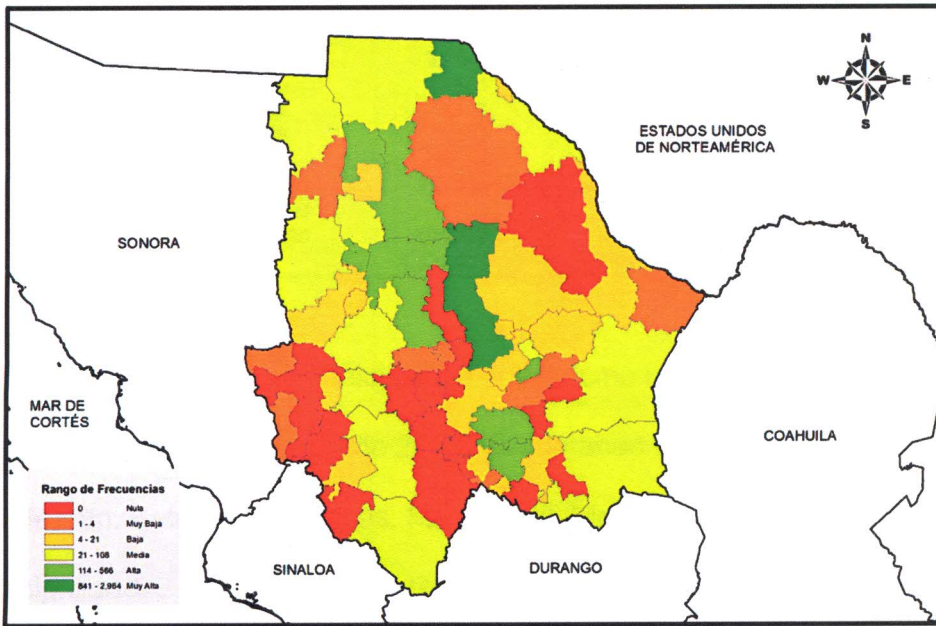
De acuerdo al mapa 33, el adventismo en Chihuahua no muestra un patrón de diversificación generalizado. Áreas importantes de nula a baja presencia se observan en el suroeste en colindancia con los estado de Sonora y Sinaloa; en una faja que se extiende del sur, en colindancia con Durango hacia la parte central del estado; y en el noreste, en una sección paralela a los límites con Estados Unidos de Norteamérica.

Regionalmente los adventistas distribuyen su población del siguiente modo: Región Norte, 49 por ciento; Región Norte, 15 por ciento; Región Noreste, 1 por ciento; Región Centro, 13 por ciento; Región Sureste, 3 por ciento; Región Centro

Occidente, 4 por ciento; Región Sur, 12 por ciento; Región VIII, 2 por ciento; y Región Sierra Centro, 1 por ciento.

Mapa 33

Distribución de la población adventista en Chihuahua, 2010



Fuente: Base de datos elaborada por Abimael Lozano, a partir del Censo de Población y Vivienda, 2010. INEGI.

En cuanto a la distribución por tipo de poblaciones, los adventistas, así como la población estatal, tienden a establecerse mayormente en ámbitos urbanos. Un 68 por ciento de su feligresía se establece en este tipo de poblaciones. En asentamientos semiurbanos concentra un 12 por ciento, y en lugares rurales un 20 por ciento. Como puede observarse en la tabla 56, al comparar la distribución por tamaño de localidades entre adventistas y la población estatal, en algunas existen diferencias significativas: en localidades rurales de 1,000 a 2,499 habitantes los adventistas superan porcentualmente por tres veces a la estatal; en poblaciones de 500,000 a 999,999 la población estatal dobla a la adventista.

Tabla 56

Distribución adventista por tipo y tamaño de localidad en Chihuahua, según el Censo 2010

Tipo de Población	Tamaño de la Localidad	Población	Adventistas	Porcentaje Población	Porcentaje Adventista
Rural	1-249	257,243	452	7.6	6.8
Rural	250-499	75,385	62	2.2	0.9
Rural	500-999	71,321	175	2.1	2.6
Rural	1,000 - 2,499	113,320	640	3.3	9.6
Semiurbana	2,500 - 4,999	63,531	240	1.9	3.6
Semiurbana	5,000 - 9,999	99,545	484	2.9	7.2
Semiurbana	10,000 - 14,999	49,508	71	1.5	1.1
Urbana	15,000 - 29,999	79,407	66	2.3	1.0
Urbana	30,000 - 49,999	74,502	46	2.2	0.7
Urbana	50,000 - 99,999	55,553	103	1.6	1.5
Urbana	100,000 - 249,999	336,914	594	9.9	8.9
Urbana	250,000 - 499,999	0	0	0.0	0.0
Urbana	500,000 - 999,999	809,232	826	23.8	12.4
Urbana	1,000,000 y +	1,321,004	2,922	38.8	43.7

El análisis de avance municipal del adventismo reveló que seis municipios con ausencia de la iglesia en el año 2000, ya contaban con presencia en el 2010: Aquiles Serdán, Batopilas, Chinipas, Maguarichi, Moris y Temosachi. Sin embargo, las municipalidades de Santa Isabel, Guazapares, López, Morelos, El Tule y Urique con adventismo en el 2000, se mostraron con ausencia en el 2010. En el período de los años 2000 al 2010 no hubo avance territorial municipal en el estado de Chihuahua.

Coahuila

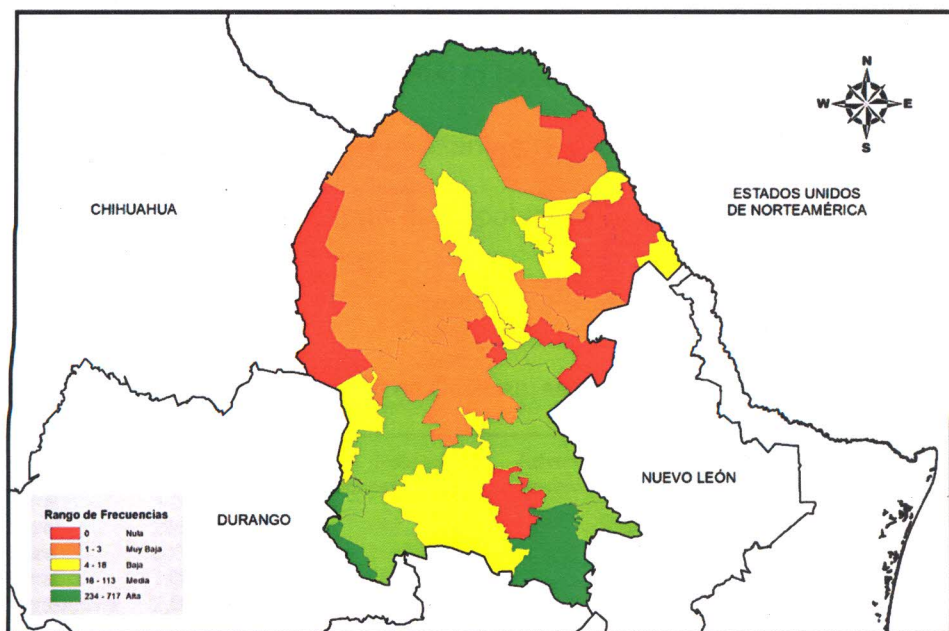
Coahuila, con 2,468 feligreses, es uno de los diez estados con mayor proporción de habitantes por adventista en México; la relación es de 1,114 personas por cada creyente. El adventismo del estado apenas agrupa al 0.4 por ciento de su población nacional.

Se encuentra ausente en 10 municipios en los que residen 44,998 habitantes. En 23 hay un rango de que sobrepasa los 100 adeptos; y en cinco lo

superan, siendo Acuña, Saltillo y Torreón los tres municipios con más concentración numérica, con 717, 542 y 400 feligreses respectivamente.

Mapa 34

Distribución de la población adventista en Coahuila, 2010



Fuente: Base de datos elaborada por Abimael Lozano, a partir del Censo de Población y Vivienda, 2010. INEGI.

De acuerdo al mapa 34, el adventismo en Coahuila no está uniformemente distribuido. Muestra cierto grado de diversificación en el sur y conecta con el norte a través de la faja territorial central. Se aprecian tres sectores importantes de nula a muy baja frecuencia. Una se ubica en el oeste hacia el estado de Chihuahua, la otra en colindancia noreste con Nuevo León, y la otra en el norte en los límites con Estados Unidos de Norteamérica.

Regionalmente los adventistas distribuyen su feligresía de la siguiente manera: región Carbonífera, 3 por ciento; Centro – Desierto, 7 por ciento; Fronteriza – Norte, 40 por ciento; Laguna, 22 por ciento; y en el Sureste, 28 por

ciento.

La distribución adventista por tipo de localidades sigue el mismo patrón que la población estatal, concentrándose mayoritariamente en ámbitos urbanos, donde reside el 93 por ciento de los fieles. Resulta interesante notar que (tabla 57) el adventismo en localidades de 100,000 a 249,999 personas concentra a un 42 por ciento, en tanto que la población estatal lo hace en 18 por ciento. Por otro lado, en localidades de 500,000 a 999,999 habitantes reside el 38 por ciento de los adventistas contra un 48 por ciento de la población en general.

Tabla 57

Adventistas por tipo y tamaño de localidad en Coahuila, según el Censo 2010

Tipo de Población	Tamaño de la Localidad	Población	Adventistas	Porcentaje Población	Porcentaje Adventista
Rural	1-249	64,939	65	2.4	2.6
Rural	250-499	47,942	15	1.7	0.6
Rural	500-999	50,284	19	1.8	0.8
Rural	1,000 - 2,499	111,838	35	4.1	1.4
Semiurbana	2,500 - 4,999	58,889	12	2.1	0.5
Semiurbana	5,000 - 9,999	45,988	27	1.7	1.1
Semiurbana	10,000 - 14,999	20,770	2	0.8	0.1
Urbana	15,000 - 29,999	130,617	65	4.8	2.6
Urbana	30,000 - 49,999	155,781	53	5.7	2.1
Urbana	50,000 - 99,999	243,154	190	8.8	7.7
Urbana	100,000 - 249,999	499,682	1,047	18.2	42.4
Urbana	250,000 - 499,999	0	0	0.0	0.0
Urbana	500,000 - 999,999	1,318,507	938	48.0	38.0
Urbana	1,000,000 y +	0	0	0.0	0.0

De los municipios que no reportaron presencia en el Censo 2000, los siguiente seis lo hicieron en el Censo 2010: Hidalgo, Nadadores, Parras, Progreso, San Buenaventura y Zaragoza. Sin embargo, cinco que habían reportado presencia en el 2000, dejaron de hacerlo para el año 2010: Abasolo, General Cepeda, Lamadrid, Sierra Mojada y Villa Unión.

El saldo de avance municipal en el estado Coahuila durante el período de los

años 2000 al 2010 fue de +1.

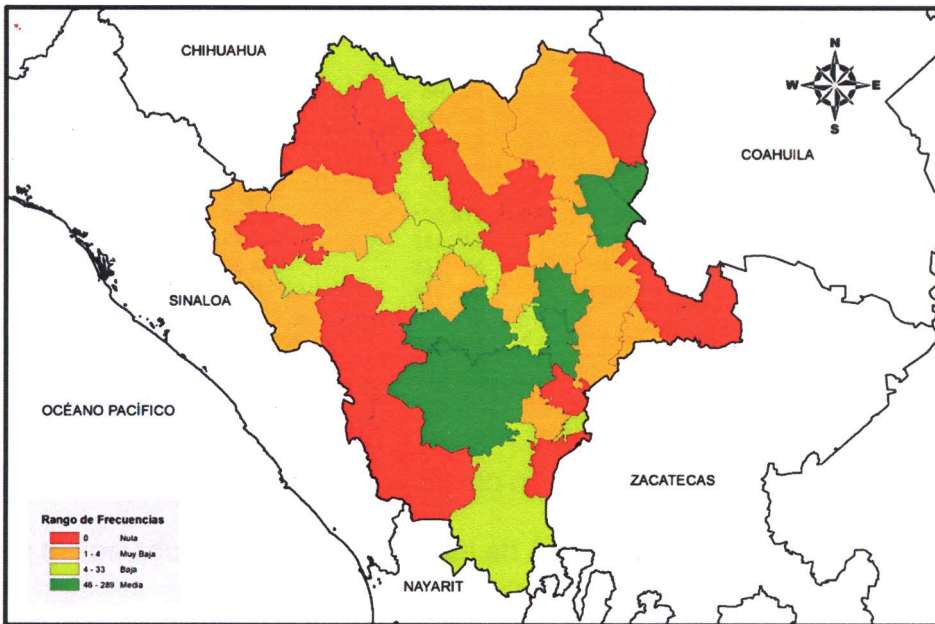
Durango

Durango es uno de los tres estados más desafiantes para el adventismo en México. Un total de 738 creyentes residen en esta entidad federativa, equivalente al 0.1 por ciento de la población adventista nacional. La proporción de creyentes por habitantes es la tercera más alta en el país; uno por cada 2,213 personas.

El adventismo no se encuentra presente en todo el estado. El 41 por ciento de los municipios no reportan presencia, es decir, 16 municipalidades, las cuales agrupan a 192,803 habitantes. En 21 municipios el rango de feligreses es de 1 a 78. Sólo Durango y Gómez Palacio exceden los 100 adeptos con 289 y 111 respectivamente.

Mapa 35

Distribución de la población adventista en Durango, 2010



Fuente: Base de datos elaborada por Abimeal Lozano, a partir del Censo de Población y Vivienda, 2010. INEGI.

Como puede observarse en el mapa 35, los territorios del adventismo van de norte a sur a través de la faja central del estado. Las áreas de mayor densidad se localizan en el centro de la entidad y también en dos municipios ubicados al noreste, en colindancia con el estado de Coahuila. Se aprecian dos importantes zonas de nula a baja presencia. La primera, localizada al este, corre de norte a sur en las contigüidades de Chihuahua, Coahuila y Zacatecas. La segunda, en el oeste, de igual modo corre de norte a sur a través de los municipios vecinos o cercanos a los estados de Chihuahua, Sinaloa y Nayarit.

Regionalmente los adventistas agrupan a sus creyentes de la siguiente manera: en la región Semidesértica, 27 por ciento; en la Sierra, 4 por ciento; y en los Valles al 69 por ciento.

Tabla 58

Adventistas por tipo y tamaño de localidad en Durango, según el Censo 2010

Tipo de Población	Tamaño de la Localidad	Población	Adventistas	Porcentaje Población	Porcentaje Adventista
Rural	1-249	64,939	65	2.4	2.6
Rural	250-499	47,942	15	1.7	0.6
Rural	500-999	50,284	19	1.8	0.8
Rural	1,000 - 2,499	111,838	35	4.1	1.4
Semiurbana	2,500 - 4,999	58,889	12	2.1	0.5
Semiurbana	5,000 - 9,999	45,988	27	1.7	1.1
Semiurbana	10,000 - 14,999	20,770	2	0.8	0.1
Urbana	15,000 - 29,999	130,617	65	4.8	2.6
Urbana	30,000 - 49,999	155,781	53	5.7	2.1
Urbana	50,000 - 99,999	243,154	190	8.8	7.7
Urbana	100,000 - 249,999	499,682	1,047	18.2	42.4
Urbana	250,000 - 499,999	0	0	0.0	0.0
Urbana	500,000 - 999,999	1,318,507	938	48.0	38.0
Urbana	1,000,000 y +	0	0	0.0	0.0

Por tipo de localidades el adventismo muestra la misma tendencia que la población del estado a residir mayormente en ámbitos urbanos. Allí asienta al 61 por ciento de su población. En localidades de 500,000 a 999,999 (tabla 58) los

adventistas porcentualmente concentran un 7 por ciento más de personas que la población estatal.

Respecto al avance en la penetración municipal del adventismo se encontró que en los siguientes seis municipios que revelaron ausencia en el Censo 2000, en el Censo 2010 mostraron presencia: Hidalgo, Mapimi, Nombre de Dios, San Juan del Río, Santa Clara y Nuevo Ideal.

De los municipios que en el Censo 2000 reportaron presencia, los siguientes tres ya no lo hicieron en el 2010: Poanas, Pueblo Nuevo y Tlahualilo.

El saldo de avance municipal del período comprendido de los años 2000 al 2010 fue de +3.

Región Noroeste

La región noroeste está constituida por cuatro entidades federativas: Baja California, Baja California Sur, Sonora y Sinaloa. En ella, los 30,530 adventistas representan el 5 por ciento de su población nacional, y guardan una proporción de un creyente por cada 302 habitantes (tabla 59).

Tabla 59

Adventistas en la región Noroeste, 2010

Estado	Población	Adventistas	% ASD en relación su población nacional	Proporción	Municipios	Municipios con ASD	Municipios sin ASD	Porcentaje Municipios sin ASD
Baja California	3,155,070	12,962	2.0	243	5	5	0	0
Baja California Sur	637,026	1,372	0.2	464	5	5	0	0
Sinaloa	2,767,761	8,088	1.2	342	18	17	1	6
Sonora	2,662,480	8,108	1.2	328	72	40	32	44
Totales	9,222,337	30,530	4.6	302	100	67	33	32

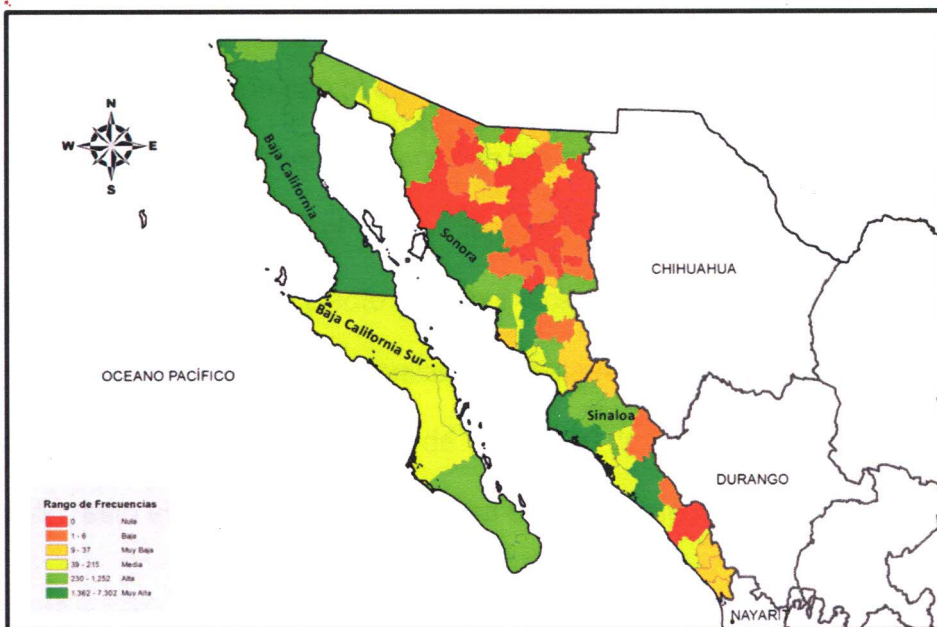
Baja California Sur es el estado de mayor reto para el adventismo en esta región debido a que guardan la mayor proporción de creyentes por habitantes, la cual es de uno por cada 464 personas.

De los 100 municipios que conforman el noroeste, 67 tienen presencia adventista y están ausentes en 33. En los dos estados de la península de Baja California existe cobertura completa, sin embargo, esto se explica por que cada uno apenas se integra con 5 municipios.

Un total de 34 municipalidades tienen una capa de población de menos de 100 creyentes. En 25 el rango va de 100 a 999; y en 8 exceden los 1,000 miembros. El municipio de Tijuana registra la mayor concentración numérica, no sólo de la región, sino también de todo el norte y centro de la república. Allí 7,302 personas se identificaron como adventistas.

Mapa 36

Distribución de la población adventista en la región Noroeste, según el Censo 2010



Fuente: Base de datos elaborada por Abimael Lozano, a partir del Censo de Población y Vivienda, 2010. INEGI

De la observación del mapa 36, se desprende que el noroeste mexicano aunque no muestra presencia en la totalidad de su territorio, hay un patrón general de diversificación. Sus áreas de ausencia y baja presencia están bien delimitadas. En el norte se encuentra el bloque mayor en el noreste del estado de Sonora. En el Sinaloa hay un bloque menor en las colindancias estatales con Nayarit y Durango.

Tabla 60

Adventistas por tipo y tamaño de localidad en la región Noroeste, según el Censo 2010

Tipo de Población	Tamaño de la Localidad	Habitantes	Porcentaje de Habitantes	Adventistas	Porcentaje de Adventistas
Rural	1-249	366,463	4%	1,131	4%
Rural	250-499	249,442	3%	670	2%
Rural	500-999	344,724	4%	1,035	3%
Rural	1,000 - 2,499	495,121	5%	1,844	6%
Semiurbana	2,500 - 4,999	342,537	4%	1,601	5%
Semiurbana	5,000 - 9,999	428,238	5%	1,354	4%
Semiurbana	10,000 - 14,999	239,486	3%	1,007	3%
Urbana	15,000 - 29,999	383,486	4%	1,306	4%
Urbana	30,000 - 49,999	364,780	4%	1,044	3%
Urbana	50,000 - 99,999	597,164	6%	3,105	10%
Urbana	100,000 - 249,999	812,718	9%	1,990	7%
Urbana	250,000 - 499,999	1,216,586	13%	3,597	12%
Urbana	500,000 - 999,999	2,080,609	23%	4,796	16%
Urbana	1,000,000 y +	1,300,983	14%	6,050	20%

El comportamiento general de la distribución poblacional por tamaño de localidades guarda relación con el de la población de la región: mayor concentración en áreas urbanas y menor en áreas rurales. En localidades de 1 a 2,499 habitantes se concentra el 15 por ciento de los adventistas; en asentamientos de 2,500 a 99,999, un 31 por ciento; y en poblaciones mayores a 100,000, el 54 por ciento. Cabe destacar que los adventistas de esta región agrupan porcentualmente más población en localidades de más de 1,000,000 de habitantes que la población de la región; esto es un 20 por ciento contra un 14 por ciento.

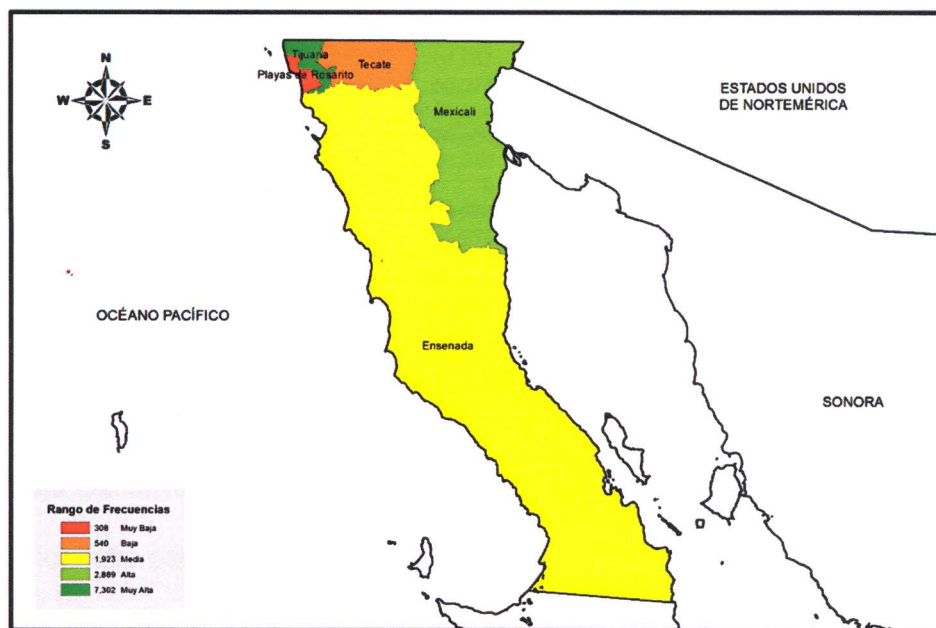
Baja California

Según el Censo 2010, en Baja California residen 12,962 adventistas, equivalente al 2 por ciento de su población nacional. Es el noveno estado con menor proporción de habitantes por adventista: 243 personas por cada creyente.

El adventismo se encuentra presente en los cinco municipios de la entidad. En dos el rango es menor a mil feligreses: Playas de Rosarito con 308 y Tecate con 540. Los restantes tres sobrepasan los mil creyentes: Ensenada con 1,923, Mexicali con 2,889 y Tijuana con 7,302.

Mapa 37

Distribución de la población adventista en Baja California, 2010



Fuente: Base de datos elaborada por Abimael Lozano, a partir del Censo de Población y Vivienda, 2010. INEGI.

Como puede observarse en el mapa 37, el adventismo no se distribuye uniformemente en este estado, así como tampoco muestra un patrón de diversificación. Más bien se observa una tendencia a conformar territorios

municipales de concentración.

En cuanto a la distribución por tipo de población, los adventistas concentran el 80 por ciento de sus feligreses en ámbitos urbanos; similar tendencia sigue la población del estado. El 10 por ciento del adventismo reside en localidades semiurbanas y otro 10 por ciento en asentamientos rurales. La distribución por tamaño de localidades puede apreciarse en la siguiente tabla:

Tabla 61

Adventistas por tipo y tamaño de localidad en Baja California, según el Censo 2010

Tipo de Población	Tamaño de la Localidad	Población	Adventistas	Porcentaje Población	Porcentaje Adventista
Rural	1-249	61,028	305	1.9	2.4
Rural	250-499	32,472	185	1.0	1.4
Rural	500-999	55,842	213	1.8	1.6
Rural	1,000 - 2,499	93,854	656	3.0	5.1
Semiurbana	2,500 - 4,999	83,327	460	2.6	3.5
Semiurbana	5,000 - 9,999	108,583	525	3.4	4.1
Semiurbana	10,000 - 14,999	50,221	293	1.6	2.3
Urbana	15,000 - 29,999	198,544	628	6.3	4.8
Urbana	30,000 - 49,999	70,634	267	2.2	2.1
Urbana	50,000 - 99,999	130,042	513	4.1	4.0
Urbana	100,000 - 249,999	0	0	0.0	0.0
Urbana	250,000 - 499,999	279,765	877	8.9	6.8
Urbana	500,000 - 999,999	689,775	1,990	21.9	15.4
Urbana	1,000,000 y +	1,300,983	6,050	41.2	46.7

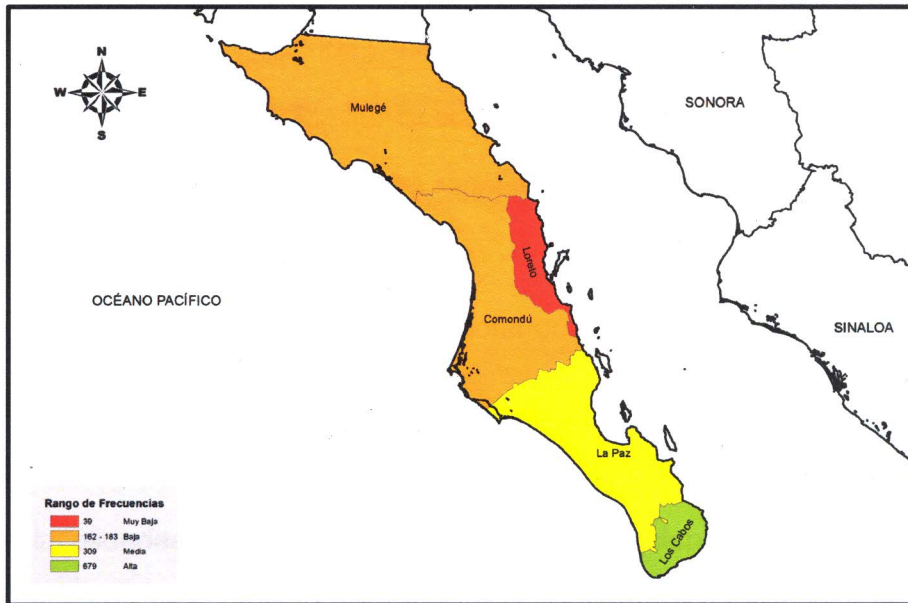
Baja California Sur

Baja California Sur conjunta 1,372 adventistas, equivalente al 0.2 por ciento de todos los feligreses en el país. Una de cada 464 personas en el estado pertenece a la iglesia.

El adventismo tiene presencia en las cinco municipalidades de la entidad, en una no excede los 100 creyentes y en las restantes cuatro son menos de mil. En Loreto residen 39; en Mulegé, 162; Comondú, 183; La Paz, 309; y en Los Cabos están establecidos 679.

Mapa 38

Distribución de la población adventista en Baja California Sur, según el Censo 2010



Fuente: Base de datos elaborada por Abimael Lozano, a partir del Censo de Población y Vivienda, 2010. INEGI.

De la observación del mapa 38 se desprende que el adventismo extiende sus rangos de muy baja a alta presencia de norte a sur. Loreto, localizado en la costa del mar de Cortés exhibe la más baja densidad y Los Cabos en la punta de la península aglutina a la mayor concentración numérica.

Tabla 62

Adventistas por tipo y tamaño de localidad en Baja California Sur, según el Censo 2010

Tipo de Población	Tamaño de la Localidad	Población	Adventistas	Porcentaje Población	Porcentaje Adventista
Rural	1-249	28,215	21	4.4	1.5
Rural	250-499	15,172	13	2.4	0.9
Rural	500-999	18,256	27	2.9	2.0
Rural	1,000 - 2,499	26,665	32	4.2	2.3
Semiurbana	2,500 - 4,999	11,188	38	1.8	2.8
Semiurbana	5,000 - 9,999	33,551	56	5.3	4.1
Semiurbana	10,000 - 14,999	61,583	207	9.7	15.1
Urbana	15,000 - 29,999	0	0	0.0	0.0
Urbana	30,000 - 49,999	88,967	270	14.0	19.7
Urbana	50,000 - 99,999	138,251	436	21.7	31.8
Urbana	100,000 - 249,999	215,178	272	33.8	19.8
Urbana	250,000 - 499,999	0	0	0.0	0.0
Urbana	500,000 - 999,999	0	0	0.0	0.0
Urbana	1,000,000 y +	0	0	0.0	0.0

La distribución de los feligreses adventistas por tipo de localidades, en términos generales, sigue la misma tendencia que la población estatal; mayor concentración en ámbitos urbanos y menor en rurales. En asentamientos urbanos agrupa el 71 por ciento, en poblaciones semiurbanas el 22 por ciento, y en zonas rurales el 7 por ciento. Esta última cifra representa la mitad de los que la población estatal aglutina porcentualmente en el mismo tipo de localidades. En los siguientes tamaños de población resulta interesante notar que el adventismo supera porcentualmente a la concentración porcentual de la población estatal de manera significativa: en localidades de 10,000 a 14,999 la diferencia es de más de 5 por ciento; en localidades de 30,000 a 49,999 de casi 6 por ciento, y en localidades de 50,000 a 99,999 en 10 por ciento. Lo contrario sucede en localidades de 100,000 a 499,999, donde la concentración porcentual de la población estatal supera a la adventista por 14 por ciento.

Sinaloa

En Sinaloa se encuentra establecido el 1.2 por ciento de los feligreses de la iglesia adventista en México. Uno de cada 342 habitantes en este estado es adventista.

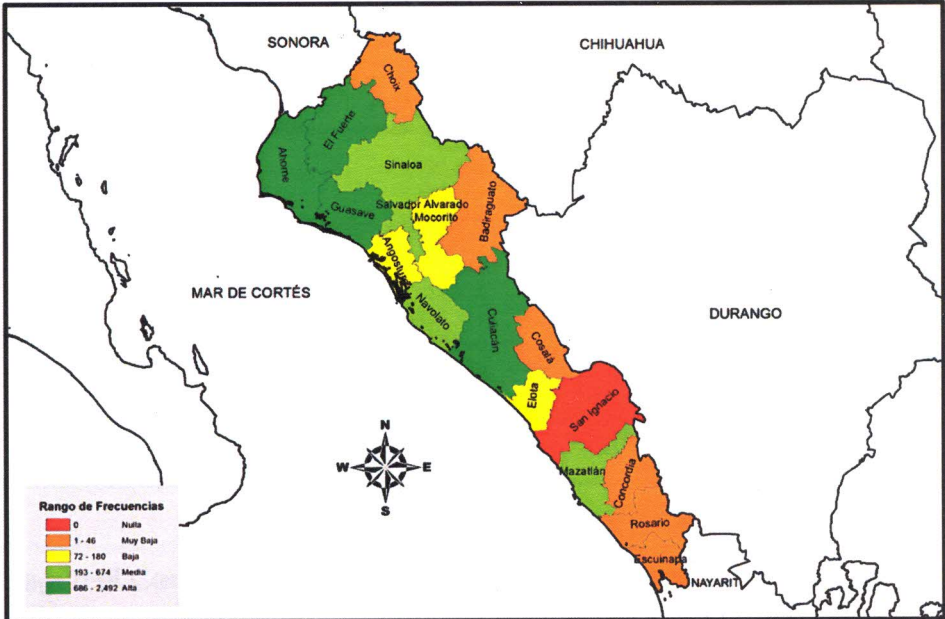
Los 8,088 creyentes se distribuyen en 17 de los 18 municipios que conforman la entidad federativa. En 8 municipios el rango de presencia es de 1 a 92, en 6 no superan los 1,000; y tres lo exceden: Guasave con 2,492, Ahome con 1,803 creyentes y Culiacán con 1,362 feligreses. Sólo el municipio de San Ignacio, con 22,527 habitantes, manifiesta ausencia de creyentes.

De acuerdo al mapa 39, el adventismo no ha logrado establecerse

uniformemente en Sinaloa. Se observa un patrón importante de territorios de concentración y diversificación que va de norte a sur, sin embargo, no alcanza a cubrir toda la entidad federativa. Sus rangos de nula y muy baja presencia en el sur se localizan en los municipios limítrofes con Nayarit y Durango; en el norte con el estado de Chihuahua.

Mapa 39

Distribución de la población adventista en Sinaloa, 2010



Fuente: Base de datos elaborada por Abimael Lozano, a partir del Censo de Población y Vivienda, 2010. INEGI.

Por regiones del estado el adventismo distribuye su población así: en la zona Centro, 20 por ciento; en la región Centro Norte, 41 por ciento; Norte, 36 por ciento; y en el Sur, 3 por ciento.

En cuanto a la distribución por tipo de población, el adventismo muestra la misma tendencia que la población estatal al establecerse mayormente en zonas urbanas, concentrando allí al 55 por ciento de sus feligreses. Otro 20 por ciento se

asienta en localidades urbanas y el 25 por ciento restante en ámbitos rurales. En la tabla 63 puede verse que en localidades de 50,000 a 99,999 supera por más de 10 por ciento a la concentración porcentual de la población estatal. Lo contrario ocurre en localidades de 250,000 a 499,999 y de 500,000 a 999,999, donde la población estatal supera porcentualmente en densidad a la adventista por 6 y 11 por ciento respectivamente.

Tabla 63

Adventistas por tipo y tamaño de localidad en Sinaloa, según el Censo 2010

Tipo de Población	Tamaño de la Localidad	Población	Adventistas	Porcentaje Población	Porcentaje Adventista
Rural	1-249	177,905	343	6.4	4.2
Rural	250-499	128,846	235	4.7	2.9
Rural	500-999	192,249	454	6.9	5.6
Rural	1,000 - 2,499	252,994	966	9.1	11.9
Semiurbana	2,500 - 4,999	157,310	668	5.7	8.3
Semiurbana	5,000 - 9,999	156,946	536	5.7	6.6
Semiurbana	10,000 - 14,999	63,476	401	2.3	5.0
Urbana	15,000 - 29,999	158,337	621	5.7	7.7
Urbana	30,000 - 49,999	30,790	9	1.1	0.1
Urbana	50,000 - 99,999	134,939	1,335	4.9	16.5
Urbana	100,000 - 249,999	0	0	0.0	0.0
Urbana	250,000 - 499,999	638,196	1,409	23.1	17.4
Urbana	500,000 - 999,999	675,773	1,111	24.4	13.7
Urbana	1,000,000 y +	0	0	0.0	0.0

Según el Censo 2000, la iglesia adventista se encontraba ausente en los municipios de Badiraguato, sin embargo, el Censo 2010 reveló presencia. Lamentablemente, la municipalidad de San Ignacio que en el 2000 ya presentaba una capa de población adventista, dejó de hacerlo para el 2010.

El saldo de avance municipal en el estado de Sinaloa en el periodo de los años 2000 al 2010 fue de +1.

Sonora

En Sonora, uno de cada 328 habitantes es adventista. Los 8,108 creyentes

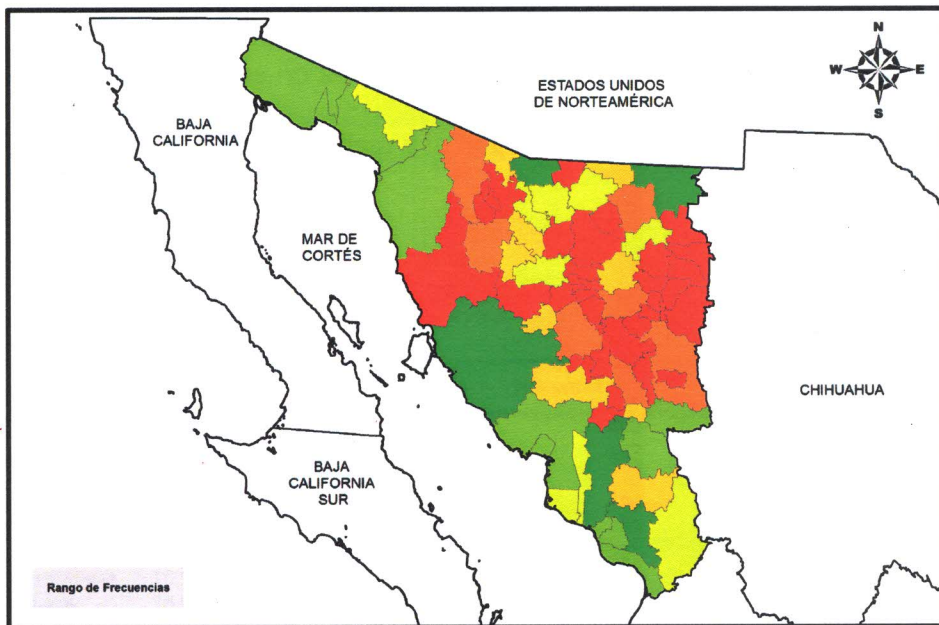
representan el 1.2 por ciento de la feligresía nacional.

La iglesia adventista se muestra ausente en 44 por ciento de las municipalidades, equivalente a 32 municipios, que aglutinan a 57,709 habitantes.

Un total de 40 municipios de 72 distribuyen el adventismo en Sonora. En 25 el rango de feligreses es de 1 a 80 ; en 13, de 123 a 940; y en 2 superan los mil: Hermosillo con 1,782 creyentes y Cajeme con 1,626.

Mapa 40

Distribución de la población adventista en Sonora, 2010



Fuente: Base de datos elaborada por Abimael Lozano, a partir del Censo de Población y Vivienda, 2010. INEGI.

De acuerdo al mapa 40, el adventismo no ha logrado diversificarse en todo el territorio del estado de Sonora. Existen tres áreas de concentración: la mayor en el sur, partiendo de los límites con Sinaloa; la siguiente en límites con Baja California y los Estados Unidos de Norteamérica; y la más pequeña, localizada al noreste en colindancia con también con el país vecino. El territorio de mayor desafío para el

adventismo, con rangos de nula y muy baja presencia, se extiende del estado de Chihuahua hacia el Mar de Cortés.

Regionalmente la iglesia adventista reparte su membresía de la siguiente manera: en la zona Costa, 71 por ciento; en la región de la Frontera, 22 por ciento; y en la Sierra, 7 por ciento.

Por tipo de población (tabla 64), la mayor concentración del adventismo se aprecia en ámbitos urbanos, donde reside el 75 por ciento de ellos. Esta es la misma tendencia de la población estatal. En localidades de tipo semiurbano se encuentra establecido el 10 por ciento, y en asentamientos rurales el 15 por ciento. Por tamaño de localidades no se aprecian diferencias significativas entre la concentración porcentual adventista y la población estatal.

Tabla 64

Adventistas por tipo y tamaño de localidad en Sonora, según el Censo 2010

Tipo de Población	Tamaño de la Localidad	Población	Adventistas	Porcentaje Población	Porcentaje Adventista
Rural	1-249	99,315	462	3.7	5.7
Rural	250-499	72,952	237	2.7	2.9
Rural	500-999	78,377	341	2.9	4.2
Rural	1,000 - 2,499	121,608	190	4.6	2.3
Semiurbana	2,500 - 4,999	90,712	435	3.4	5.4
Semiurbana	5,000 - 9,999	129,158	237	4.9	2.9
Semiurbana	10,000 - 14,999	64,206	106	2.4	1.3
Urbana	15,000 - 29,999	26,605	57	1.0	0.7
Urbana	30,000 - 49,999	174,389	498	6.5	6.1
Urbana	50,000 - 99,999	193,932	821	7.3	10.1
Urbana	100,000 - 249,999	597,540	1,718	22.4	21.2
Urbana	250,000 - 499,999	298,625	1,311	11.2	16.2
Urbana	500,000 - 999,999	715,061	1,695	26.9	20.9
Urbana	1,000,000 y +	0	0	0.0	0.0

De acuerdo al Censo 2010, cinco municipios incorporaron presencia adventista en relación con el Censo 2000; estos fueron: Altar, Moctezuma, Naco, Trincheras y Ures. Por otro lado, los municipios de Pitiquito y San Pedro de la

Cueva que en el Censo 2000 revelaron adventistas, dejaron de hacerlo en el Censo 2010. El saldo de avance adventista municipal en Sonora, del 2000 al 2010, fue de +3.

Región Pacífico Sur

La región pacífico sur agrupa el mayor porcentaje de población adventista en el territorio nacional mexicano; un total de 45 por ciento. No obstante, sus 297,168 creyentes (tabla 65) no están homogéneamente distribuidos en los tres estados que la conforman: Chiapas, Guerrero y Oaxaca. Por sí sólo, el estado de Chiapas aglutina al 86 por ciento del adventismo de toda la región. En tanto que en Guerrero la proporción es de un adventista por cada 472 habitantes, en Chiapas es de 1 por cada 19.

Tabla 65

Adventistas en la región Pacífico Sur, 2010

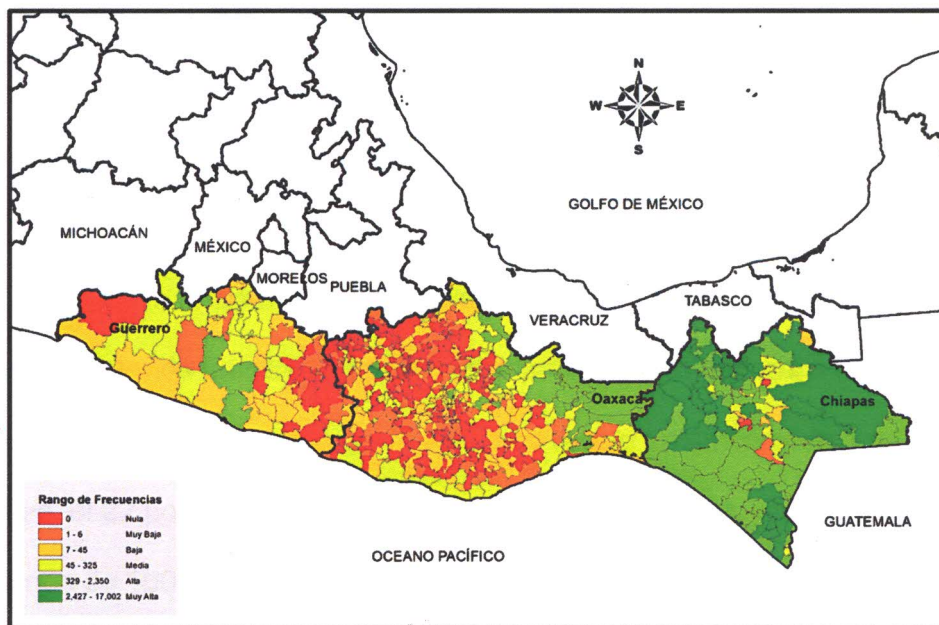
Estado	Población	Adventistas	% ASD en relación su población nacional	Proporción	Municipios	Municipios con ASD	Municipios sin ASD	Porcentaje Municipios sin ASD
Chiapas	4,796,580	255,885	38.7	19	118	115	3	3
Guerrero	3,388,768	7,182	1.1	472	81	60	21	26
Oaxaca	3,801,962	34,101	5.2	111	570	288	282	49
Totales	11,987,310	297,168	44.9	40	769	463	306	32

En la zona, el adventismo se encuentra presente en 463 municipios de 769, y ausente en 306. Prácticamente la mitad del territorio de Oaxaca no tiene cobertura adventista, lo que lo convierte en el estado con el mayor número de municipios sin adventismo no sólo en la región, sino en todo el país. En un total de 265 municipalidades el rango de creyentes es de 1 a 99; en 125, de 100 a 999; en

67, hay de 1,000 a 9,999 fieles; y en 5 sobrepasan los 10,000 adventistas. El municipio de Tecpatán, Chiapas se distingue no sólo por tener el mayor volumen de población de la región, sino también por ser uno de los 4 municipios con más baja proporción de adventista por habitantes en México; 1 creyente por cada 2 habitantes. Las otras municipalidades son, San Juan Ñumí y Tontepec Villa de Morelos en Oaxaca, y Tapalapa en el estado de Chiapas.

Mapa 41

Distribución de la población adventista en la región Pacífico Sur, 2010



Fuente: Base de datos elaborada por Abimael Lozano, a partir del Censo de Población y Vivienda, 2010. INEGI.

En cuanto a la distribución geográfica en el pacífico sur mexicano se observa que no existe una distribución homogénea del adventismo (mapa 41). En cambio, se aprecia una hegemonía territorial que abarca todo el estado de Chiapas y extiende su influencia a la zona del este de Oaxaca (istmo) y sus municipios colindantes con Veracruz. El área mayor de nula, muy baja y baja presencia se

concentra en el resto del territorio Oaxaqueño. El estado de Guerrero muestra un patrón de diversificación, excepto en las colindancias con el estado de Michoacán y Oaxaca.

Tabla 66

Adventistas por tipo y tamaño de localidad en la región Pacífico Sur, según el Censo 2010

Tipo de Población	Tamaño de la Localidad	Habitantes	Porcentaje de Habitantes	Adventistas	Porcentaje de Adventistas
Rural	1-249	1,430,051	12%	58,316	20%
Rural	250-499	1,177,889	10%	43,049	14%
Rural	500-999	1,531,498	13%	54,606	18%
Rural	1,000 - 2,499	1,739,621	15%	47,024	16%
Semiurbana	2,500 - 4,999	918,170	8%	19,790	7%
Semiurbana	5,000 - 9,999	825,934	7%	16,016	5%
Semiurbana	10,000 - 14,999	408,882	3%	7,761	3%
Urbana	15,000 - 29,999	720,852	6%	12,168	4%
Urbana	30,000 - 49,999	511,863	4%	9,040	3%
Urbana	50,000 - 99,999	488,712	4%	2,039	1%
Urbana	100,000 - 249,999	768,228	6%	9,711	3%
Urbana	250,000 - 499,999	255,029	2%	1,479	0%
Urbana	500,000 - 999,999	1,210,581	10%	16,169	5%
Urbana	1,000,000 y +	0	0%	0	0%

En cuanto a la distribución por tamaño de localidades, los adventistas manifiestan una más fuerte tendencia que la población en general a asentarse en zonas rurales. El 68 por ciento del adventismo reside en ámbitos de 1 a 2,499 habitantes; el 22 por ciento en localidades de 2,500 a 99,999; y el 9 por ciento en poblaciones de 100,000 a 999,999. En contra parte, el 19 por ciento de la población reside en este último rango de localidades.

Chiapas

Chiapas es la entidad federativa con mayor concentración numérica de feligreses en México. Los 255,885 creyentes residentes en el estado equivalen al 39 por ciento del adventismo en todo el país.

Según el Censo 2010, la iglesia adventista reveló presencia en 115 de 118

municipios. En sólo 7 municipios no excedieron los 100 miembros. En 43 hay un rango de entre 100 y 999; en 60, de 1,000 a 9,999; y cinco sobrepasan los 10,000 feligreses, estos son: Ocozocoautla con 11,099; Motozintla con 13,552; Tapachula con 13,927; Tuxtla Gutiérrez con 15,923; y Tecpatán con 17,002.

En Chiapas hay un adventista por cada 19 habitantes, sin embargo, un total de 52 municipalidades se encuentran debajo de esa proporción. En la tabla siguiente se muestran los diez municipios con menor proporción de creyentes por habitantes.

Tabla 67

Diez municipios de Chiapas con menor proporción de creyentes por habitantes, según el Censo 2010

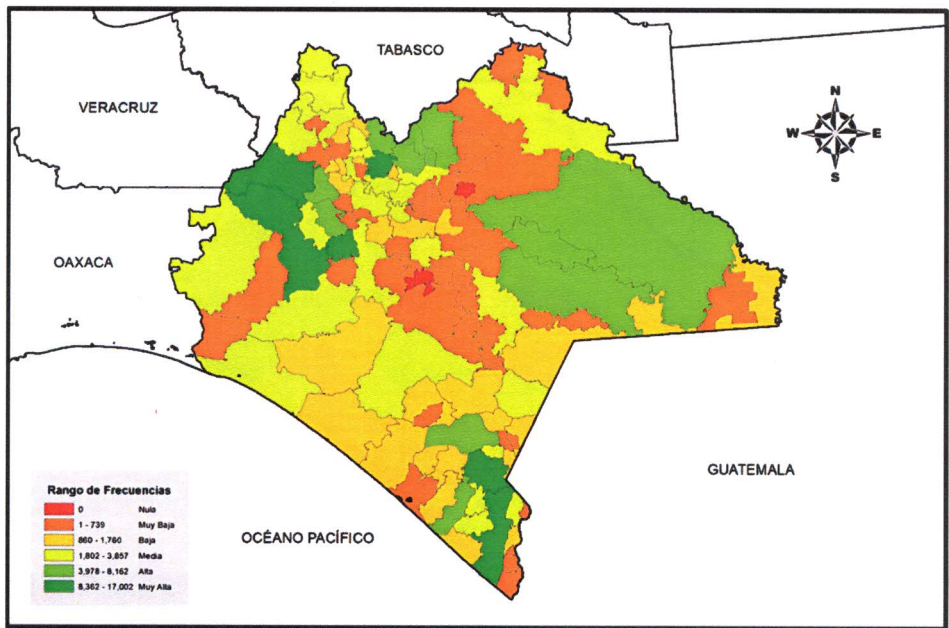
Municipio	Habitantes	Adventistas	Proporción
Tapalapa	4,121	1,752	2
Tecpatán	41,045	17,002	2
San Andrés Duraznal	4,545	1,755	3
Amatán	21,275	7,693	3
Solosuchiapa	8,065	2,643	3
Ixhuitán	10,239	3,056	3
Ixtapangajoyá	5,478	1,569	3
Copainalá	21,050	5,709	4
Pueblo Nuevo Solistahuacán	31,075	8,362	4
El Porvenir	13,201	3,049	4

De la observación del mapa 42 se desprende que el adventismo tiene un patrón de diversificación en todo el territorio chiapaneco, sin llegar a tener una distribución homogénea. Existe un área importante donde predominan rangos municipales muy bajos de presencia, que se extiende por la faja central del estado y corre de norte a sur hasta la zona centro. El mismo rango se observa de manera aislada a lo largo del territorio de la entidad. También se observan áreas de baja densidad en la costa del Océano Pacífico y en los límites con el país vecino de Guatemala. Hay cuatro zonas de muy alta presencia: la primera se localiza en la

colindancia central con el estado de Tabasco; la segunda en el noreste fronterizo con Guatemala; la tercera en el cono sur de la entidad; y la última en el oeste, cercano al circunvecino estado de Veracruz.

Mapa 42

Distribución de la población adventista en Chiapas, 2010



*Fuente: Base de datos elaborada por Abimael Lozano, a partir del Censo de Población y Vivienda, 2010. INEGI.

Regionalmente (mapa 43) los adventistas en Chiapas se agrupan del siguiente modo: en los Altos; 6 por ciento; Centro, 28 por ciento; región Fronteriza, 5 por ciento; Istmo, 1 por ciento; Frailesca; 3 por ciento; Norte, 24 por ciento; Selva, 8 por ciento; Sierra, 10 por ciento; y Soconusco, 15 por ciento.

Por tipo de poblaciones el adventismo, de la misma manera que la población estatal, tiende a concentrarse mayormente en ámbitos rurales, sin embargo, existen diferencias significativas en la manera como distribuyen su población respectiva.

Los adventistas aglutinan 69 por ciento en asentamientos rurales, en tanto que la

población estatal concentra a un 51 por ciento; en localidades de tipo urbano los adventistas aglutinan un 17 por ciento, cuando la población estatal agrupa el 33 por ciento. En poblaciones semiurbanas la diferencia entre uno y otro es apenas de 1 por ciento, 18 y 17 por ciento respectivamente.

Mapa 43

Distribución de la población adventista por regiones en Chiapas, 2010

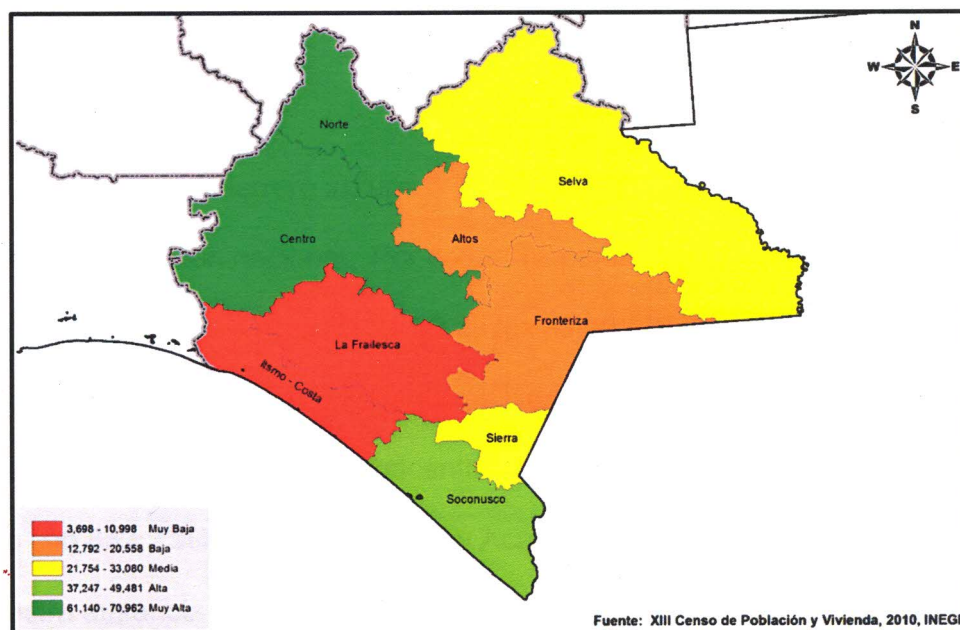


Tabla 68

Adventistas por tipo y tamaño de localidades en Chiapas, según Censo 2010

Tipo de Población	Tamaño de la Localidad	Población	Adventistas	Porcentaje Población	Porcentaje Adventista
Rural	1-249	666,347	52,717	13.9	20.6
Rural	250-499	508,574	37,506	10.6	14.7
Rural	500-999	638,728	45,879	13.3	17.9
Rural	1,000 - 2,499	645,733	39,668	13.5	15.5
Semiurbana	2,500 - 4,999	315,752	17,241	6.6	6.7
Semiurbana	5,000 - 9,999	314,021	13,474	6.5	5.3
Semiurbana	10,000 - 14,999	118,637	6,954	2.5	2.7
Urbana	15,000 - 29,999	277,309	9,737	5.8	3.8
Urbana	30,000 - 49,999	316,141	8,094	6.6	3.2
Urbana	50,000 - 99,999	97,537	1,080	2.0	0.4
Urbana	100,000 - 249,999	360,699	8,113	7.5	3.2
Urbana	250,000 - 499,999	0	0	0.0	0.0
Urbana	500,000 - 999,999	537,102	15,422	11.2	6.0
Urbana	1,000,000 y +	0	0	0.0	0.0

En cuanto al avance municipal se encontró que el Censo 2000 reveló ausencia adventista sólo en el municipio de Chiapilla, sin embargo, el Censo 2010 ya mostró presencia. Por otro lado, los municipios de Nicolás Ruíz, Sitalá y Totolapa, con una población de 22,961 habitantes, no mostraron presencia en el 2010, cuando en el 2000 sí lo hicieron.

El saldo de avance municipal en el estado de Chiapas, en el período comprendido entre los años 2000 al 2010 fue de -2.

Guerrero

El estado de Guerrero agrupa a 7,182 adventistas, lo que representa el 1 por ciento de su población nacional. Por cada 472 personas hay un creyente.

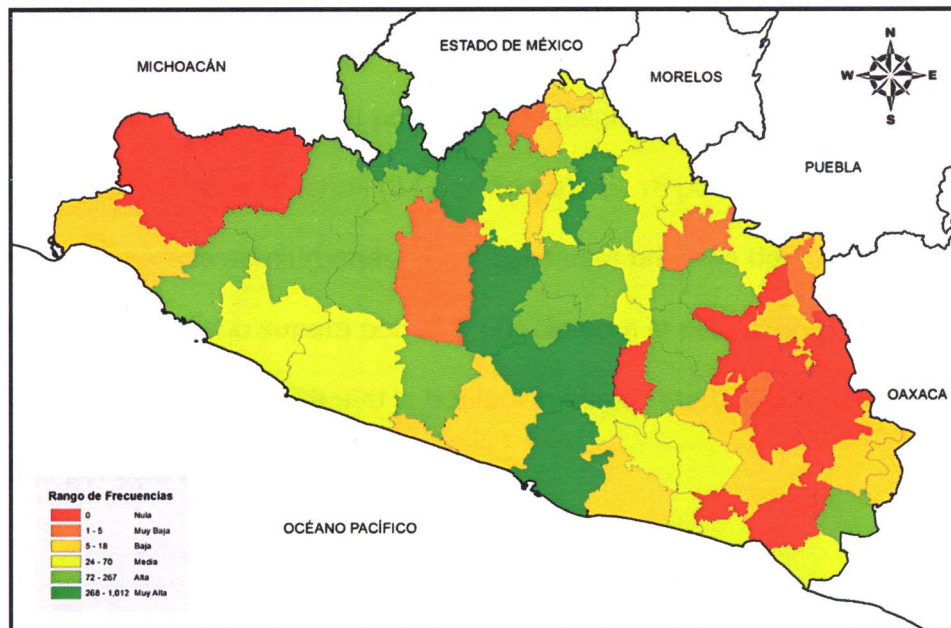
La feligresía se distribuye en 60 de los 81 municipios de la entidad. En 41 municipios no superan los 100 adventistas y en 18 el rango es de 101 a 1012. Las tres municipalidades con mayor concentración numérica son: General Heliodoro Castillo con 832; Chilpancingo con 896 y Acapulco con 1,012. La iglesia adventista no muestra ausencia en 21 municipios en los cuáles residen 303,936 personas.

De acuerdo al mapa 44, el adventismo se encuentra diversificado en la mayor parte de la entidad. Existen dos zonas importantes de nula a baja presencia. La mayor se localiza al este en las confluencias limítrofes con el estado de Oaxaca. La menor, compuesta sólo por tres municipios, se ubica en el oeste, en colindancia con el estado de Michoacán.

La distribución regional (mapa 45) se observa de la siguiente manera: región Centro, 36 por ciento; Costa Chica, 19 por ciento; Costa Grande; 5 por ciento; La Montaña, 1 por ciento; Norte, 18 por ciento; y Tierra Caliente; 21 por ciento.

Mapa 44

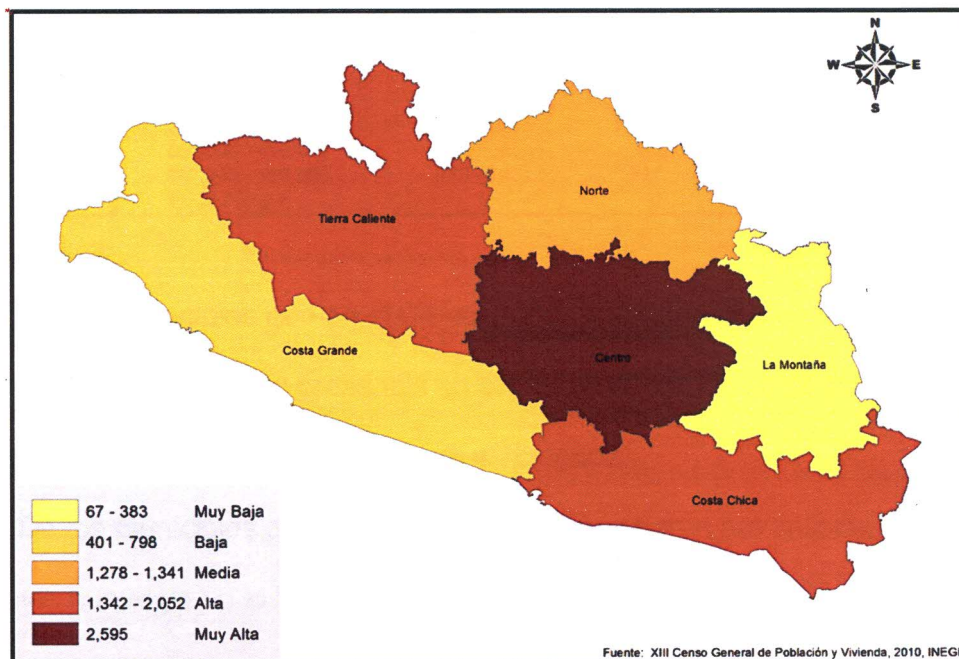
Distribución de la población adventista en Guerrero, 2010



Fuente: Base de datos elaborada por Abimael Lozano, a partir del Censo de Población y Vivienda, 2010. INEGI.

Mapa 45

Distribución de la población adventista por regiones en Guerrero, 2010



Fuente: XIII Censo General de Población y Vivienda, 2010, INEGI.

En cuanto a la distribución por tipo de localidades, la población estatal agrupa porcentajes iguales (42 por ciento) tanto en ámbitos rurales como urbanos, el restante 17 por ciento reside en asentamientos semiurbanos. En lo que respecta al adventismo, éste concentra un poco más de feligresía en localidades rurales (45 por ciento) que en zonas urbanas (37 por ciento). El 18 por ciento de los creyentes se establece en áreas semiurbanas. En localidades urbanas de 100,000 a 249,000 (tabla 69), el adventismo supera por un 6 por ciento a la población estatal. En poblaciones de 500,000 a 999,999 la población estatal supera porcentualmente a la adventista por casi 20 por ciento.

Tabla 69

Adventistas por tipo y tamaño de localidades en Guerrero, según el Censo 2010

Tipo de Población	Tamaño de la Localidad	Población	Adventistas	Porcentaje Población	Porcentaje Adventista
Rural	1-249	288,302	680	8.5	9.5
Rural	250-499	262,325	791	7.7	11.0
Rural	500-999	395,146	1,086	11.7	15.1
Rural	1,000 - 2,499	471,147	674	13.9	9.4
Semiurbana	2,500 - 4,999	266,646	716	7.9	10.0
Semiurbana	5,000 - 9,999	227,007	468	6.7	6.5
Semiurbana	10,000 - 14,999	71,143	114	2.1	1.6
Urbana	15,000 - 29,999	230,097	708	6.8	9.9
Urbana	30,000 - 49,999	78,132	34	2.3	0.5
Urbana	50,000 - 99,999	119,625	97	3.5	1.4
Urbana	100,000 - 249,999	305,719	1,067	9.0	14.9
Urbana	250,000 - 499,999	0	0	0.0	0.0
Urbana	500,000 - 999,999	673,479	747	19.9	10.4
Urbana	1,000,000 y +	0	0	0.0	0.0

De los municipios que en el Censo 2000 mostraron ausencia adventista, los siguientes cuatro revelaron presencia en el Censo 2010: Benito Juárez, Pedro Ascencio Alquisiras, Tlacoachistlahuaca y Tlacoapa.

De los municipios que en el Censo 2000 reportaron adventistas, los siguientes nueve ya no lo hicieron en el Censo 2010: Mochitlán, José Joaquín de

Herrera, Azoyú, Marquelia, Juchitán, Atlixnac, Cochoapa el Grande, Iliatenco y Zirándaro.

El saldo de avance municipal adventista, en el período comprendido entre los años 2000 al 2010, fue de -5.

Oaxaca

En Oaxaca una de cada 111 personas son adventistas. La entidad agrupa a 34,101 creyentes, equivalente al 5 por ciento de su población nacional.

No obstante de ser el cuarto estado de la República, después de Tabasco, con mayor concentración numérica de adventistas en el país, también es la entidad que mayor reto municipal representa para la iglesia adventista en México.

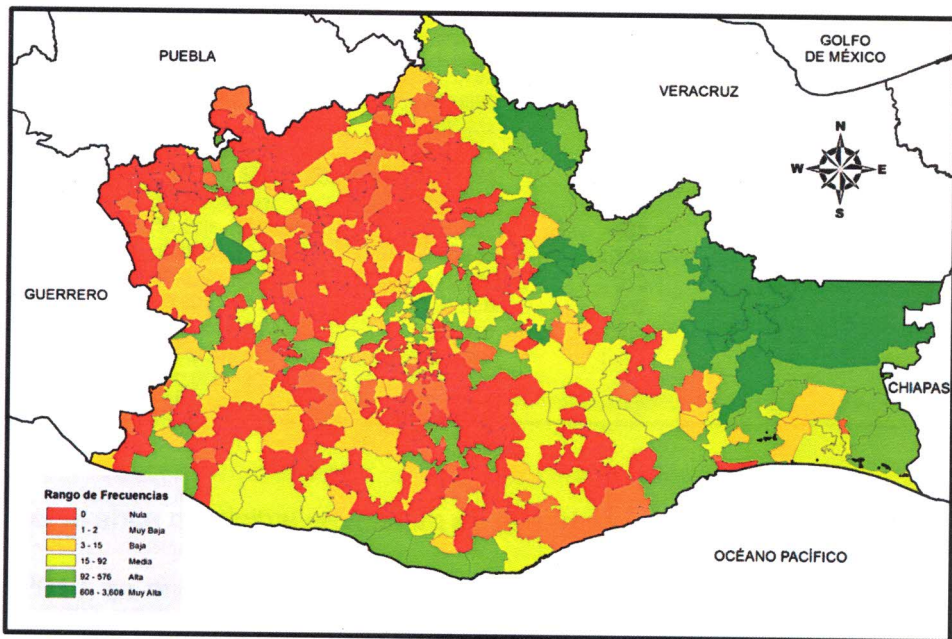
Según el Censo 2010, casi el 50 por ciento de los municipios revelaron ausencia del adventismo. Los 282 municipalidades sin presencia concentran a 651,206 personas.

Como puede apreciarse en el mapa 46 el adventismo no se ha extendido en la mayor parte del territorio estatal. Las zonas de alta y muy alta presencia se localizan de manera bien definida a lo largo de las confluencias limítrofes de los estados de Chiapas y Veracruz, y en parte de la costa del Océano Pacífico. En el resto del estado la presencia adventista se muestra polarizada; prácticamente insertada en áreas importantes de nula a baja presencia.

Por regiones la feligresía se distribuye del siguiente modo: región de las Cañadas, 1 por ciento; Costa, 3 por ciento; Istmo, 28 por ciento; Mixteca, 16 por ciento; Papaloapan, 13 por ciento; Sierra Norte, 19 por ciento; Sierra Sur, 4 por ciento; y Valles Centrales, 16 por ciento.

Mapa 46

Distribución de la población adventista en Oaxaca, 2010



Fuente: Base de datos elaborada por Abimael Lozano, a partir del Censo de Población y Vivienda, 2010. INEGI.

En cuanto a la distribución por tipo de localidades, los adventistas siguen la misma tendencia de la población estatal: mayor concentración en asentamientos rurales y menor en zonas urbanas. Sin embargo, existen diferencias porcentuales comparadas una con otra: en ámbitos rurales, la población estatal concentra un porcentaje de 53 por ciento y los adventistas, 70 por ciento. En poblaciones de tipo semiurbano, 22 y 13 por ciento respectivamente. En localidades urbanas, 25 por ciento la población estatal y 16 por ciento la adventista. Por tamaño de localidades (tabla 70) las diferencias significativas se aprecian en localidades de rurales de 500 a 999 habitantes, donde reside un 13 por ciento de la población estatal contra un 22 por ciento adventista. También, en localidades urbanas de 50,000 a 99,999 en las que la población estatal concentra 7 por ciento y la adventista, 2.5 por ciento.

Tabla 70

Adventistas por tipo y tamaño de localidad en Oaxaca, según el Censo 2010

Tipo de Población	Tamaño de la Localidad	Población	Adventistas	Porcentaje Población	Porcentaje Adventista
Rural	1-249	475,402	4,919	12.5	14.4
Rural	250-499	406,990	4,752	10.7	13.9
Rural	500-999	497,624	7,641	13.1	22.4
Rural	1,000 - 2,499	622,741	6,682	16.4	19.6
Semiurbana	2,500 - 4,999	335,772	1,833	8.8	5.4
Semiurbana	5,000 - 9,999	284,906	2,074	7.5	6.1
Semiurbana	10,000 - 14,999	219,102	693	5.8	2.0
Urbana	15,000 - 29,999	213,446	1,723	5.6	5.1
Urbana	30,000 - 49,999	117,590	912	3.1	2.7
Urbana	50,000 - 99,999	271,550	862	7.1	2.5
Urbana	100,000 - 249,999	101,810	531	2.7	1.6
Urbana	250,000 - 499,999	255,029	1,479	6.7	4.3
Urbana	500,000 - 999,999	0	0	0.0	0.0
Urbana	1,000,000 y +	0	0	0.0	0.0

Del avance municipal adventista en el período comprendido entre los años 2000 al 2010, se encontró que las siguientes 67 municipalidades, que en el Censo 2000 mostraron ausencia, revelaron presencia adventista en el Censo 2010: Cuilapam de Guerrero, Magdalena Teitipac, Monjas, Nazareno ETLA, San José del Progreso, Reforma de Pineda, Reyes ETLA, San Andrés Cabecera Nueva, San Andrés Huaxpaltepec, San Andrés Solaga, San Bartolomé Yucuañe, San Cristóbal Amoltepec, San Cristóbal Lachirioag, San Cristóbal Suchixtlahuaca, San Dionisio del Mar, San Francisco Lachigolo, San Francisco Ozolotepec, San Jerónimo Silacayoapilla, San José Ayuquila, San José Independencia, San José Tenango, San Juan Bautista Cuicatlan, San Juan Bautista Tlacoatzinte, San Juan Colorado, San Juan Juquila Mixes, San Juan Ozolotepec, San Juan Quiotepec, San Juan Teposcolula, San Lorenzo Texmelucan, San Lucas Quiavini, San Martín Zacatepec, San Mateo Cajonos, San Mateo Río Hondo, San Miguel Ahuehuetitlán, San Miguel Aloapam, San Miguel del Puerto, San Pablo Coatlán, San Pablo Macuiltianguis, San Pedro Huilotepec, San Pedro Quiatoni, San Raymundo Jalpan, San Sebastián

Abasolo, Santa Ana, Santa Ana del Valle, Santa Catarina Juquila, Santa Cruz Itundujia, Santa Cruz Papalutla, Santa Gertrudis, Ayoquezco de Aldama, Villa de Chilapa de Díaz, Santa María Chilchotla, Santa María Jaltianguis, Santa María Nduayaco, Santa María Tecomavaca, Santa María Totolapilla, Santiago Chazumba, Santiago Matatlán, Santiago Suchilquitongo, Santiago Tapextla, Santiago Textitlán, Santiago Tlazoyaltepec, Santo Domingo Tomaltepec, Santo Domingo Yanhuitlán, San Vicente Lachixio, Soledad Etlá, Tanetze de Zaragoza y Zapotitlán Palmas.

Por otro lado, de los municipios que en el 2000 mostraron presencia, los siguientes 37 reportaron ausencia en el 2010: Mazatlán Villa de Flores, San Antonio Nanahuatípam, San Juan Bautista Tlacoatzintepec, San Pedro Jaltepetongo, San Pedro Jocotipac, Santa María Texcatitlán, Santiago Texcalcingo, Santos Reyes Pápalo, Valerio Trujano, Candelaria Loxicha, Santo Domingo Armenta, Magdalena Jaltepec, Magdalena Peñasco, Magdalena Zahuatlán, San Antonio Acutla, San Cristóbal Suchixtlahuaca, San Juan Bautista Tlachichilco, San Juan Tamazola, San Miguel Chicahua, San Pedro Yucunama, Santa Cruz Tacache de Mina, Santa Cruz Tayata, Santiago Cacaloxtotec, Santiago Nuyoó, Santiago Yolomécatl, San Felipe Usila, San Baltazar Yatzachi el Bajo, San Andrés Paxtlán, San Juan Mixtepec, San Sebastián Coatlán, San Sebastián Río Hondo, Santa María Ecatepec, Santa María Ipalapa, Santa María Sola, Zapotitlán del Río, La Pe, y Santa María Guelacé.

El saldo de avance territorial del adventismo en los años comprendidos por el estudio fue de 30 municipios.

Región Península de Yucatán

La región mexicana de la Península de Yucatán está constituida por los estados de Campeche, Quintana Roo y Yucatán. En ella se agrupa el 8 por ciento de la población nacional adventista (tabla 71). Sus 54,226 miembros se distribuyen en 103 de 126 municipios, siendo el estado de Yucatán, el único en contar con municipios sin adventismo.

Quintana Roo, con 23,843 feligreses es la entidad federativa con más adventistas en la región, en tanto que Campeche, con 14,208 conjunta a la menor cantidad. Para la iglesia adventista de esta región, Yucatán representa el mayor desafío, pues la proporción de creyentes por habitantes es de uno por cada 121 habitantes; más del doble que en los otros dos estados que la conforman.

Tabla 71

Adventistas en la región Península de Yucatán, 2010

Estado	Población	Adventistas	Proporción	Municipios	Municipios con ASD	Municipios sin ASD	Porcentaje Municipios sin ASD
Campeche	822,441	14,208	58	11	11	0	0
Quintana Roo	1,325,578	23,843	56	9	9	0	0
Yucatán	1,955,577	16,175	121	106	83	23	22
Totales	4,103,596	54,226	76	126	103	23	32

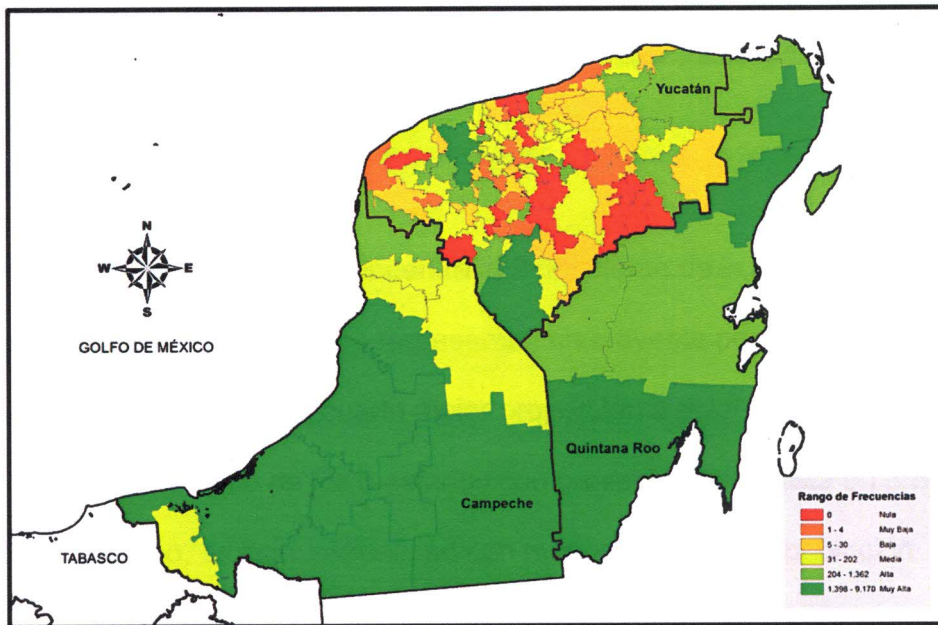
En la Península, el 68 por ciento de los municipios tiene cobertura adventista. Un total 53 de ellos tienen un rango poblacional que no supera los 100 creyentes; todos estas municipalidades, con excepción de una, pertenecen al estado de Yucatán. En 40 municipios residen de 101 a 1,000 feligreses; en 11 exceden los 1,000 adventistas. Sobresalen los municipios de Benito Juárez y Othón P. Blanco, Quintana Roo, con 9,170 y 7,397 miembros respectivamente; y Mérida,

Yucatán con 5,110 fieles.

Según se observa en el mapa 47, la Península muestra un patrón de diversificación del adventismo, sin alcanzar a tener una distribución uniforme en la totalidad de su territorio. Sus áreas de nula, muy baja y baja presencia se localizan mayormente en la parte central del estado de Yucatán y en la colindancia oeste con el estado de Campeche.

Mapa 47

Distribución de la población adventista en la región Península de Yucatán, 2010



Fuente: Base de datos elaborada por Abimael Lozano, a partir del Censo de Población y Vivienda, 2010. INEGI.

Por tamaño de localidades (tabla 72), el adventismo concentra el 29 por ciento de su población en asentamientos considerados rurales, de 1 a 2,499, habitantes. El 28 por ciento reside en localidades de 2,500 a 99,999 personas; y el 43 por ciento en poblaciones mayores de 100,000, pero menores de 1,000,000 de habitantes. Comparado con la población de la región, el adventismo tiende a

concentrar mayor población en zonas rurales en una cifra del 12 por ciento más.

Tabla 72

Adventistas por tipo y tamaño de población en la Península de Yucatán, según el Censo 2010

Tipo de Población	Tamaño de la Localidad	Habitantes	Porcentaje de Habitantes	Adventistas	Porcentaje de Adventistas
Rural	1-249	110,604	3%	3,369	6%
Rural	250-499	106,586	3%	2,976	5%
Rural	500-999	174,322	4%	4,396	8%
Rural	1,000 - 2,499	287,399	7%	4,909	9%
Semiurbana	2,500 - 4,999	279,232	7%	4,060	7%
Semiurbana	5,000 - 9,999	281,084	7%	2,856	5%
Semiurbana	10,000 - 14,999	169,883	4%	1,471	3%
Urbana	15,000 - 29,999	206,467	5%	3,336	6%
Urbana	30,000 - 49,999	236,601	6%	2,364	4%
Urbana	50,000 - 99,999	154,476	4%	1,184	2%
Urbana	100,000 - 249,999	691,021	17%	10,205	19%
Urbana	250,000 - 499,999	0	0%	0	0%
Urbana	500,000 - 999,999	1,405,921	34%	13,100	24%
Urbana	1,000,000 y +	0	0%	0	0%

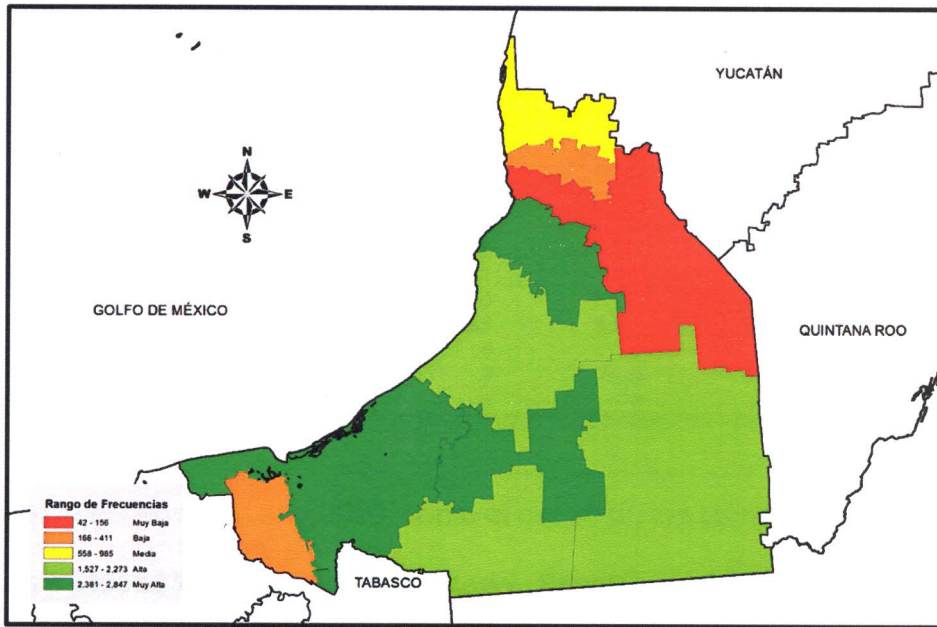
Campeche

El estado de Campeche concentra al 2 por ciento de la población nacional adventista. Sus 14,208 miembros representan un creyente por cada 58 habitantes; siendo para el adventismo, su cuarta mejor proporción a nivel nacional

Campeche es uno de los 6 estados con presencia adventista en todos sus municipios. Tenabo, es la municipalidad con menor volumen de población adventista, pues el censo 2010 apenas reportó allí 42 feligreses; sin embargo, Holpechén representa el mayor desafío para el adventismo, ya que la proporción es de un adventista por 286 habitantes. Un total de 4 municipios tuvieron un rango poblacional de creyentes mayor de 100, pero menor de 600; y 6, mayor de 1,000, pero menor de 2,500. Destacan las municipalidades de Carmen, con 2,847 adventistas; Escárcega con 2,814 fieles; y el municipio de Campeche con 2,381 miembros.

Mapa 48

Distribución de la población adventista en Campeche, 2010



Fuente: Base de datos elaborada por Abimael Lozano, a partir del Censo de Población y Vivienda, 2010. INEGI.

Según el mapa 48, aunque el adventismo se encuentra distribuido por todo el estado, se identifican dos áreas de muy baja y baja presencia. La mayor se localiza en las colindancias con el estado de Yucatán; y la menor, representada por un solo municipio, se encuentra en colindancia con el estado de Tabasco. De manera que, la mayor concentración se registra en la parte central del estado.

De acuerdo a la tabla 73, el adventismo en Campeche tiene una fuerte tendencia a establecerse en asentamientos rurales. Un 50 por ciento de su población vive en dichos ámbitos; el doble del porcentaje de la población rural del estado. Un 14 por ciento de los creyentes se concentra en localidades semiurbanas. El 36 por ciento reside en poblaciones urbanas; un 14 por ciento menos que la población en lo general.

Tabla 73

Adventistas por tipo y tamaño de localidad en Campeche, según el Censo 2010

Tipo de Población	Tamaño de la Localidad	Población	Adventistas	Porcentaje Población	Porcentaje Adventista
Rural	1-249	47,962	1,869	5.8	13.2
Rural	250-499	43,470	1,584	5.3	11.1
Rural	500-999	54,691	1,958	6.6	13.8
Rural	1,000 - 2,499	62,909	1,685	7.6	11.9
Semiurbana	2,500 - 4,999	44,901	714	5.5	5.0
Semiurbana	5,000 - 9,999	81,390	987	9.9	6.9
Semiurbana	10,000 - 14,999	36,905	234	4.5	1.6
Urbana	15,000 - 29,999	29,477	1,307	3.6	9.2
Urbana	30,000 - 49,999	30,881	527	3.8	3.7
Urbana	50,000 - 99,999	0	0	0.0	0.0
Urbana	100,000 - 249,999	389,855	3,343	47.4	23.5
Urbana	250,000 - 499,999	0	0	0.0	0.0
Urbana	500,000 - 999,999	0	0	0.0	0.0
Urbana	1,000,000 y +	0	0	0.0	0.0

Tanto el censo del año 2000, como el del 2010, los adventistas mostraron presencia en todos los municipios del estado. Sin embargo, al finalizar la década, experimentaron en Campeche un aumento en la proporción de adventistas por habitantes. En el año 2000 la proporción fue de uno por cada 52 personas, y en el 2010 fue de uno por cada 58. Esto implica que el adventismo creció a un menor ritmo que la población del estado.

Quintana Roo

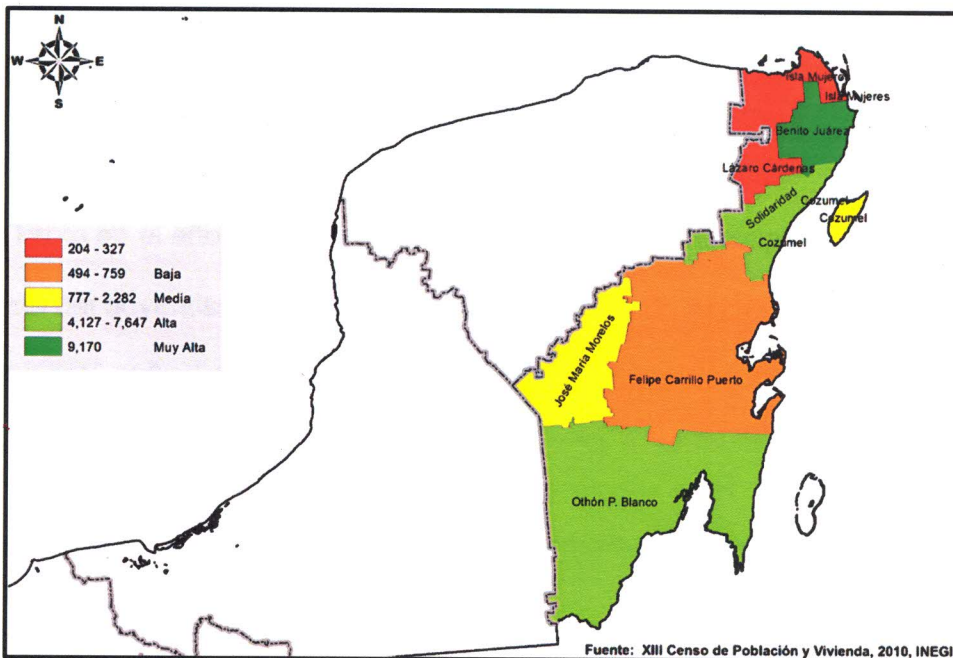
El estado de Quintana Roo agrupa a 23,843 adventistas, equivalente al 3.6 por ciento de su población nacional. Es el tercer estado en México con menor proporción de habitantes por adventistas; 56 personas por cada creyente.

En Quintana Roo, ningún municipio tiene una capa de población adventista menor de 100. Seis municipios cuentan con un rango de presencia de entre 100 y 1,000 creyentes, siendo la municipalidad de Lázaro Cárdenas la que registra menor volumen de adventismo: 204 creyentes. Este mismo municipio tiene también la

segunda más alta relación de habitantes por adventista del estado, una proporción de un feligrés por cada 124 personas. Tres municipalidades agrupan a la mayor concentración poblacional; Benito Juárez, con 9,170 miembros; Othón P. Blanco, con 7,397; y Solidaridad con 4,127 fieles. Felipe Carrillo Puerto, Lázaro Cárdenas y la isla de Cozumel, presentan las más altas proporciones de habitantes por adventistas; 152 a 1, 124 a 1, y 102 a 1 respectivamente.

Mapa 49

Distribución de la población adventista en Quintana Roo, 2010



Como puede apreciarse en el mapa 49, se identifican dos áreas de desafío para el adventismo en Quintana Roo: el norte y la sección media del estado.

Los adventistas en el estado de Quintana Roo tienden a concentrarse mayoritariamente en zonas urbanas, y en términos generales distribuyen su población por tamaño de localidades de igual modo que la población en general

(tabla 74). Las zonas rurales aglutinan un 19 por ciento; los asentamientos semiurbanos agrupan 11 por ciento y las poblaciones urbanas un 70 por ciento.

Tabla 74

Adventistas por tipo y tamaño de localidad en Quintana Roo, según el Censo 2010

Tipo de Población	Tamaño de la Localidad	Población	Adventistas	Porcentaje Población	Porcentaje Adventista
Rural	1-249	26,587	1,093	2.0	4.6
Rural	250-499	22,753	571	1.7	2.4
Rural	500-999	49,025	1,222	3.7	5.1
Rural	1,000 - 2,499	58,693	1,690	4.4	7.1
Semiurbana	2,500 - 4,999	33,335	828	2.5	3.5
Semiurbana	5,000 - 9,999	34,160	837	2.6	3.5
Semiurbana	10,000 - 14,999	50,340	1,023	3.8	4.3
Urbana	15,000 - 29,999	43,977	777	3.3	3.3
Urbana	30,000 - 49,999	0	0	0.0	0.0
Urbana	50,000 - 99,999	77,236	733	5.8	3.1
Urbana	100,000 - 249,999	301,166	6,862	22.7	28.8
Urbana	250,000 - 499,999	0	0	0.0	0.0
Urbana	500,000 - 999,999	628,306	8,207	47.4	34.4
Urbana	1,000,000 y +	0	0	0.0	0.0

Tanto en el año 2000 como en el 2010, todos los municipios manifestaron presencia del adventismo, sin embargo, la proporción de habitantes por adventistas se incrementó al final de la década. En el 2000 la proporción fue de 53 personas por creyente; en el 2010 fue de 56 a uno.

Yucatán

El estado de Yucatán agrupa a un conjunto de 16,175 adventistas, equivalente al 2.4 por ciento de la membresía nacional. Es el único estado de la península yucateca que no muestra presencia en la totalidad de su territorio.

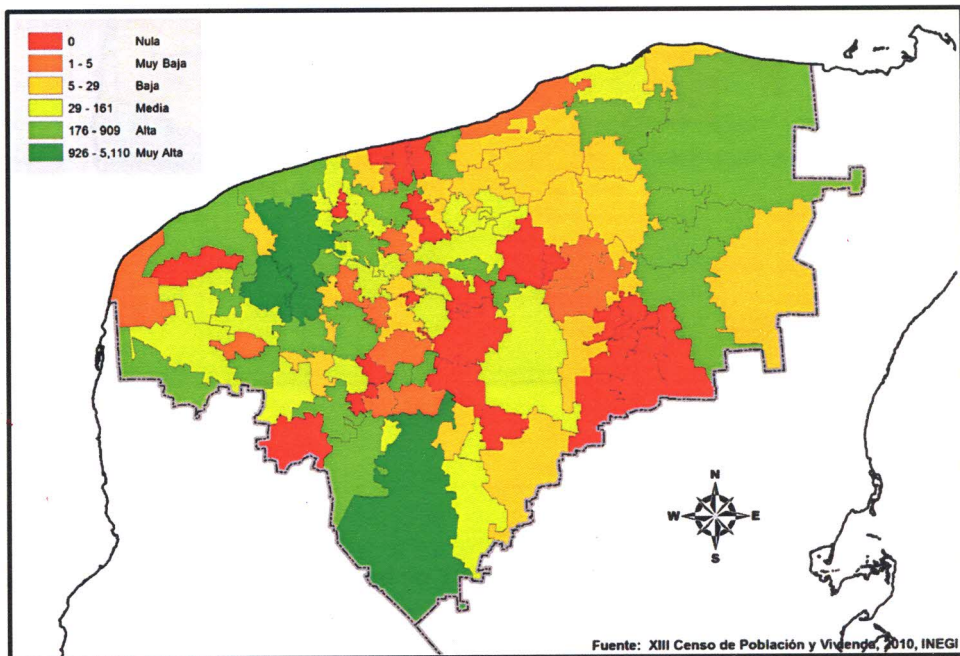
El adventismo guarda una proporción de un creyente por cada 121 habitantes y distribuye su población en 83 de 106 municipios. En 52 municipalidades hay una capa poblacional adventista de 1 a 99; en 29, hay de 100 a 999; y dos superan los 1,000 miembros: Mérida con 5,110 y Tekax con 1,398. Un

total de 23 municipios muestran ausencia del adventismo y concentran a 85,071 habitantes.

Según el mapa 50, en Yucatán, los adventistas muestran marcados contrastes de penetración territorial, sin llegar a tener un patrón de completa diversificación. La parte central del estado contiene mayoritariamente los municipios de nula hasta mediana presencia adventista.

Mapa 50

Distribución de la población adventista en Yucatán, 2010



Regionalmente (mapa 51), la zona de influencia metropolitana de la ciudad de Mérida registra la mayor densidad del adventismo, en tanto que, la zonas oriente, centro y centro sur representan los territorios más desafiantes para la iglesia. El centro agrupa al 5 por ciento de adventistas, el centro sur al 1 por ciento; la región de influencia metropolitana el 48 por ciento; el litoral centro al 8 por ciento;

el litoral oriente al 9 por ciento; el litoral poniente al 7 por ciento; el oriente al 3 por ciento; el sur al 12 por ciento; y el sur poniente al 7 por ciento.

Mapa 51

Distribución de la población adventista por regiones en Yucatán, 2010

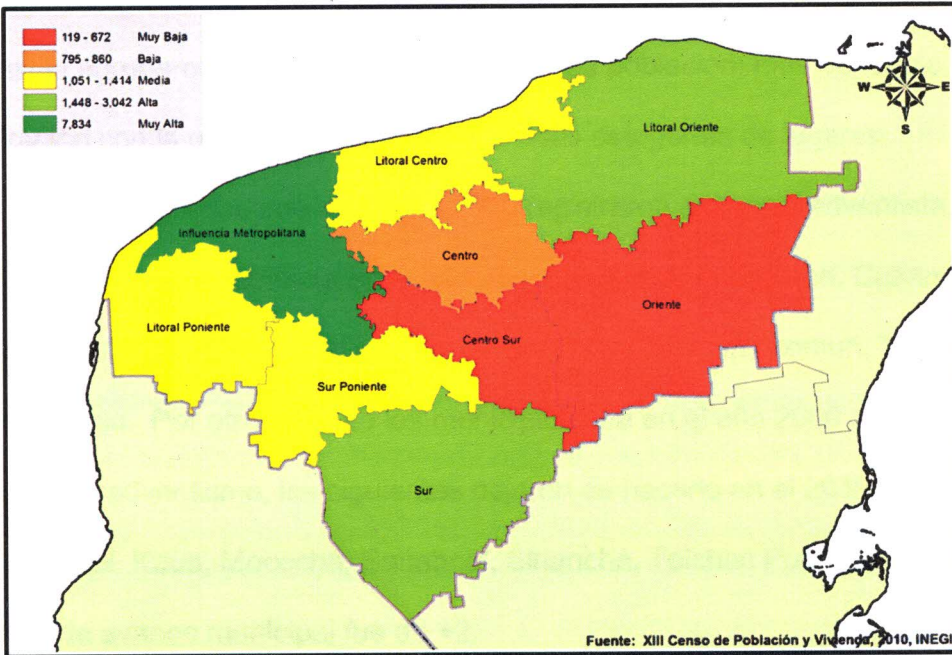


Tabla 75

Adventistas por tipo y tamaño de localidad en Yucatán, según el Censo 2010

Tipo de Población	Tamaño de la Localidad	Población	Adventistas	Porcentaje Población	Porcentaje Adventista
Rural	1-249	110,604	407	2.7	2.5
Rural	250-499	106,586	821	2.6	5.1
Rural	500-999	174,322	1,216	4.2	7.5
Rural	1,000 - 2,499	287,399	1,534	7.0	9.5
Semiurbana	2,500 - 4,999	279,232	2,518	6.8	15.6
Semiurbana	5,000 - 9,999	281,084	1,032	6.8	6.4
Semiurbana	10,000 - 14,999	169,883	214	4.1	1.3
Urbana	15,000 - 29,999	206,467	1,252	5.0	7.7
Urbana	30,000 - 49,999	236,601	1,837	5.8	11.4
Urbana	50,000 - 99,999	154,476	451	3.8	2.8
Urbana	100,000 - 249,999	691,021	0	16.8	0.0
Urbana	250,000 - 499,999	0	0	0.0	0.0
Urbana	500,000 - 999,999	1,405,921	4,893	34.3	30.3
Urbana	1,000,000 y +	0	0	0.0	0.0

En cuanto a la distribución de la población adventista por tamaño de localidades se observa en lo general un comportamiento más o menos similar al de la población del estado (tabla 75). El 25 por ciento reside en asentamientos de tipo rural, el 23 en ámbitos semiurbanos y 52 por ciento en poblaciones urbanas. Llama la atención que en localidades de 2,500 a 4,999 y de 30,000 a 49,999, los adventistas agruparon 15.6 y 11.4 por ciento de su población; más del doble en comparación con la población que reside en esas categorías de lugares.

De los municipios que en el año 2000 registraron ausencia adventista, los siguientes mostraron presencia en el año 2010: Bokoba, Cacalchen, Cuzama, Chankom, Dzilam de Bravo, Dzilam Gonzalez, Dzitas, Hochtun, Homun, Tekit, y Telchac Pueblo. Por otro lado, de los municipios que en el año 2000 mostraron presencia del adventismo, los siguientes dejaron de hacerlo en el 2010: Cuncunul, Dzán, Kantunil, Kaua, Mocochoá, Sanahcat, Sinanché, Telchac Puerto y Yobaín. La diferencia de avance municipal fue de +2.

CAPÍTULO V

RESUMEN, CONCLUSIONES Y RECOMENDACIONES

Este capítulo final presenta un resumen de la investigación. Luego, se exponen las conclusiones junto con una breve discusión de los resultados, y finalmente se presentan las recomendaciones que surgen de la investigación.

Resumen de la investigación

En el actual panorama religioso de México, los adventistas distan mucho de ser un grupo religioso desapercibido. Su historia en el país ha contado con la fortuna de ser bien documentada, sin embargo, la dinámica del crecimiento y la distribución territorial de su población ha carecido de un estudio empírico. Por ello, la investigación planteó el propósito de facilitar una comprensión detallada del fenómeno poblacional adventista, durante el período comprendido entre los años 2000 y 2010.

El marco teórico consideró el desarrollo histórico que ha dado lugar al actual panorama religioso mexicano; el panorama de la iglesia adventista en México, ocupándose de su introducción al país, su establecimiento y consolidación; y un repaso de los antecedentes y fuentes que dieron lugar al proyecto de investigación.

El estudio del panorama religioso permitió conocer los acontecimientos históricos que abonaron al cambio de un país donde el catolicismo era la religión

única, al de uno de diversidad religiosa.

Gracias al repaso de la literatura se pudo percibir el enorme interés que hay entre los investigadores en cuanto a los cambios que están ocurriendo en el campo religioso mexicano. Destacan las siguientes obras publicadas entre el año 2005 y 2009: *La diversidad religiosa en México*,¹ *Atlas de la diversidad religiosa en México*,² y *Regiones y religiones en México: Estudios de la transformación socioreligiosa*.³

En relación con la metodología, se analizaron dos componentes importantes de los estudios de población: primero, el asunto del crecimiento poblacional que estudia la forma en que ocurren los cambios en su magnitud y volumen; segundo, su distribución geográfica en el territorio nacional mexicano.

El estudio del crecimiento poblacional trazó como objetivos medir el ritmo del crecimiento a lo largo del período observado, obtener medidas de los componentes que afectaron los volúmenes de entradas y salidas, estimar tendencias y elaborar una proyección de su crecimiento.

El segundo componente del estudio estableció los siguientes objetivos: comprender la distribución geográfica de los adventistas a nivel nacional, por macro regiones y por entidades federativas. También consideró determinar cuánto se extendió durante el período 2000 – 2010, así como identificar dónde se dieron los

¹ Instituto Nacional de Estadística y Geografía, *La diversidad religiosa en México*.

² De la Torre y Gutiérrez Zúñiga, *Atlas de la diversidad religiosa en México*.

³ Alberto Hernández, Carolina Rivera, *Regiones y religiones en México: estudios de la transformación socioreligiosa*.

procesos de mayor, de menor, de nulo crecimiento o de retroceso poblacional.

Además, se propuso identificar los territorios según sus tasas de concentración, así como aquellos en los que el adventismo no se ha establecido. Finalmente, se propuso observar su concentración según los tamaños de población.

Para dar cauce al análisis del fenómeno poblacional adventista, primeramente se determinó realizar una investigación de tipo documental, descriptiva, longitudinal y transversal. Luego se explicó la manera en que los registros oficiales de la iglesia y los ejercicios censales de México le dan visibilidad a la población adventista mexicana, ofreciendo la posibilidad de su estudio.

Después se aplicaron cálculos matemáticos empleados en los estudios demográficos para obtener la tasa de crecimiento poblacional, los indicadores de crecimiento absoluto y saldo migratorio, así como la el tiempo de duplicación de la población en estudio.

Para medir los componentes del crecimiento poblacional adventista fue necesario la creación de medidas de cálculo *ex profeso*. Esto debido a que las variaciones en el volumen de su población son consecuencia de una diversidad de combinaciones ocurridas en los componentes de: “bautismos”, “profesión de fe”, “traslados recibidos”, “ajustes por ingreso”, “traslados concedidos”, “defunciones”, “apostasía”, “paradero desconocido”, y “ajustes por pérdida”. Por el contrario, en las poblaciones en lo general las variaciones ocurren sólo por combinaciones ocurridas en tres componentes demográficos: “nacimientos”, “defunciones” y “migración”. Las medidas creadas *ex profeso* fueron: “ingreso total”, “población acumulada”, “pérdida total”, “porcentaje de bautismos con relación al ingreso total”, “porcentaje de profesión de fe con relación al ingreso total”, “porcentaje de pérdida”, “porcentaje

de bautismos con relación al ingreso total”, “porcentaje de profesión de fe con relación al ingreso total”, “porcentaje de pérdida de defunciones”, “porcentaje de pérdida por apostasía”, “porcentaje de pérdida por paradero desconocido”, “iglesias y congregaciones”, “incremento de iglesias y congregaciones”, “promedio de miembros por iglesias y congregaciones”, “promedio de bautismos por iglesias y congregaciones”, y “promedio de separados por iglesia y congregaciones”.

El estudio de crecimiento poblacional adventista se realizó a partir de cuatro elementos: (1) los reportes estadísticos anuales del 2000 al 2010, de la Asociación General de los Adventistas del Séptimo Día; (2) el uso de software para cálculo y análisis de datos, (3) el uso de cálculos demográficos para medir el crecimiento poblacional, y (4) cálculos demográficos *ex profeso* para medir las particularidades de los componentes del crecimiento poblacional adventista.

El trabajo para observar la distribución geográfica de la población adventista se realizó a partir de cuatro elementos: (1) consulta de los censos de población y vivienda del año 2000 y 2010 para la elaboración de los tabulados; (2) una regionalización geográfica del país; (3) la adopción de la división política – administrativa del “municipio”, como unidad básica territorial idónea para observar la distribución geográfica adventista, y (4) el uso de software especializado para generar mapas. Estos brindaron un elemento visual de ayuda para analizar los resultados del estudio.

Conclusiones generales y breve discusión de los resultados

De acuerdo a los propósitos trazados por esta investigación, a continuación se da cuenta de las conclusiones a que se llegaron luego del análisis de dos

componentes de la ciencia que estudia las poblaciones humanas: el crecimiento poblacional adventista y su distribución geográfica.

Conclusiones del crecimiento poblacional adventista

De la investigación del componente del crecimiento poblacional adventista se desprenden las siguientes conclusiones:

Primero; el ritmo de crecimiento de la población adventista en México en el período del 2000 al 2010 está por encima del ritmo con que crece la población mexicana en general. Los adventistas crecieron a una tasa de 2.5 por ciento, en tanto que la población mexicana creció a una tasa de 1.4 por ciento.

Segundo; la tendencia del crecimiento en el período del 2000 al 2010 es medianamente ascendente, aunque durante el período se observan diferentes tasas anuales de crecimiento.

Tercero; si la tasa de 2.5 por ciento se mantuviera sin cambios, el adventismo duplicaría su población en 27.8 años a partir del 2010.

Cuarto; al comparar el ritmo de crecimiento adventista actual con su comportamiento histórico se encontró que el adventismo ha experimentado una muy drástica y alarmante caída en su ritmo de crecimiento. De la década de los 80's a finales de la década del 2000, la caída fue de 8.1 por ciento. Dicha desaceleración en el ritmo de crecimiento tuvo lugar en la década del 2000, pues en los 80's la tasa de crecimiento era de 10.6 por ciento y en los 90's fue de 9.1.

Quinto; la iglesia adventista en México está experimentando grandes pérdidas de población, esto a pesar de que los volúmenes de ingreso al adventismo son altos. El ingreso de miembros durante el período 2000 al 2010 representó el 89

por ciento comparativamente con la cantidad de población adventista en el inicio del período. En el hipotético caso de que los adventistas no hubiesen tenido pérdidas de población, al final del 2010 habrían llegado a ser casi un millón de feligreses. Sin embargo, en la década del 2000 el adventismo perdió 30.1 personas de cada cien. En contraste permanecieron como miembros 69.9 por cada cien. Del total de pérdidas, 6.5 por ciento correspondieron a defunciones, 65.3 al concepto de separación y 13.1 por paradero desconocido. El análisis revela que el componente demográfico que más incide en la pérdida de población adventista es la separación o apostasía.

Conclusiones de la distribución geográfica del adventismo

Del análisis de la distribución geográfica se llegó a las siguientes conclusiones:

Primero; el adventismo no tiene presencia en la totalidad del territorio mexicano. Un 32 por ciento de los municipios del país muestran ausencia.

Segundo; la distribución geográfica de los adventistas en México no es uniforme y se muestra bastante polarizada, apreciándose tasas de concentración mucho mayores en determinados ámbitos regionales y extremadamente muy bajas y nulas en otros. En este sentido se aprecian claramente cuatro distintos grupos de regiones; las regiones norte, centro norte y centro occidente con presencia extremadamente baja (4.8 por ciento); el noreste y noroeste con muy baja presencia (8.8 por ciento de la población adventista); las regiones centro y península de Yucatán con presencia baja (14.8 por ciento), y las regiones del Golfo de México y Pacífico Sur con presencia muy alta (72 por ciento). La polarización de la

distribución geográfica adventista quedó de manifiesto en las observaciones resultantes de las variaciones en su proporción con relación a la población general. En rangos estatales fueron de un adventista por cada 2,959 habitantes, a uno por cada 19. En rangos municipales la variación fue de uno por cada 91,345, a un adventista por cada 2 habitantes.

Tercero; el adventismo manifiesta una fuerte tendencia a conformar territorios de hegemonía territorial. Este fenómeno se aprecia particularmente en el sureste mexicano, costa del pacífico norte, península de Baja California, áreas fronterizas con los Estados Unidos de Norteamérica y costa del Golfo de México.

Cuarto; aunque en el año 2010 los adventistas reportaron presencia en 31 municipios más que en el año 2000, no puede concluirse que durante dicho período la iglesia se extendió geográficamente. El análisis reveló que el supuesto avance fue resultado de un fenómeno de vaivén poblacional adventista en el que municipios con presencia en el 2000, aparecen sin presencia en el 2010, y viceversa. El equivalente al 3 por ciento de avance territorial a nivel municipal no representa necesariamente un proceso franco de extensión de los territorios adventistas.

Quinto; el adventismo tiene una tendencia hacia el asentamiento rural. El 51 por ciento de los adventistas residen en localidades rurales, en tanto que, el 48 por ciento en poblaciones urbanas. La investigación en este sentido dio lugar a hallazgos significativos. (1) Los adventistas del norte mexicano, aunque con menor volumen de población en comparación con la tendencia general de la población, tienden a concentrarse porcentualmente más en localidades urbanas. (2) Resultó interesante notar que por regla general, en los estados donde hay localidades mayores a 1,000,000 los adventistas tienden porcentualmente a agrupar más

creyentes que la población en general.

Conclusión final

Antes de arribar a las conclusión final, se considera importante reconocer que los informes estadísticos anuales de la iglesia utilizados para observar el fenómeno del crecimiento poblacional adventista presenta imprecisiones e inconsistencias en el número de miembros reportados. Sin embargo, reflejan la realidad más cercana al estado que guarda la población adventista. Ello no invalida la investigación, ya que el ejercicio estadístico se realizó con base en la ciencia de los estudios demográficos. Debido a que los hallazgos podrían no ser del todo alentadores, conviene citar aquí las siguientes palabras de David Trim, director de la Oficina de Archivos, Estadística e Investigación de la Asociación General:

Cualquier caída en la tasa de crecimiento no debiera ser tomada como una señal de que Dios no nos bendice más, sino más aún como una señal del reavivamiento y la reforma corporativa que sólo puede ser el punto de partida para la proclamación poderosa de las buenas nuevas de un Redentor resucitado.¹

Al leer las conclusiones, no olvide que la investigación consideró dos componentes de la demografía poblacional. Por un lado, el estudio del crecimiento poblacional recurrió a la fuente estadística oficial de la iglesia; y el análisis de la distribución geográfica de los adventistas utilizó la fuente censal mexicana del 2000 y del 2010.

Dicho esto, se concluye que, dada una evidente desaceleración del ritmo de crecimiento de la población adventista, sumado a un gran problema de pérdida de

¹ Office of Archives, Statistics and Research, *148th Annual Statistical Report - 2010*, 2.

membrecía, más un casi nulo avance geográfico – territorial de la iglesia de los años 2000 al 2010, amén de un pobre incremento de iglesias y congregaciones en el mismo período de tiempo, podrían estar revelando un fallo grave en el cumplimiento de la misión de la iglesia en nuestro país.

Se dice que la iglesia está creciendo, pero dicho crecimiento ocurre básicamente donde ya se encuentra establecida. Se expresa que hay plantación de iglesias, pero debe reconocerse que técnicamente el adventismo casi no planta iglesias, sino más bien “trasplanta” miembros. El verdadero movimiento de plantación de iglesias ocurre cuando se establece presencia en un lugar donde previamente no había presencia alguna de miembros, tal y como el apóstol Pablo hacía. Plantación de iglesias implica conquista de nuevos territorios geográficos.

Probablemente debe reconsiderarse el significado que se atribuye a la expresión “crecimiento de iglesia”. A la luz de la presente investigación, crecimiento numérico o poblacional de la iglesia es el resultado de una sencilla ecuación: ingresos – egresos = crecimiento poblacional. Crecimiento de iglesia no tiene sólo que ver con cuántos son bautizados, sino también a cuantos se retienen; y los más importante, aritméticamente hablando, cuántos quedan al final de un período de tiempo; este puede ser al final de año eclesiástico, año calendario, período de estadía en un distrito o en otro nivel organizacional y ámbito de responsabilidad. Las pérdidas de miembros de iglesia no es una cuestión de números. Debiera existir profunda preocupación por traerlas de vuelta al redil. Jesús habló de la importancia que tiene cada ser humano a la vista de Dios y de la felicidad que da lugar en el cielo el rescate de una de ellas. Las Sagradas Escrituras abundan en exhortaciones del cuidado de la grey. No es posible retener a todos los que

ingresan a la iglesia, pero sí se puede evitar que la puerta de la iglesia se convierta en una puerta giratoria.

Quiera Dios que la presente investigación constituya una humilde aportación a la reflexión de la misión de Iglesia Adventista del Séptimo Día.

Recomendaciones

A raíz de los resultados encontrados se plantean las siguientes recomendaciones:

A la administración de la iglesia

Primero; se recomienda la elaboración de un diagnóstico para conocer el comportamiento de los elementos que afectan positiva o negativamente los volúmenes de entradas y salidas de la población del campo territorial de su competencia.

Segundo; desarrollar e implementar estrategias para la nutrición, retención de los miembros de iglesia.

Tercero; en caso de ya contar con una estrategia, se recomienda evaluar su impacto y efectividad.

Cuarto; se recomienda elaborar mapas para identificar las localidades donde la iglesia no se encuentra presente y que sirva a los obreros para el diseño de sus estrategias evangelísticas.

Quinto; desarrollar e implementar una estrategia bien intencionada y clara para el establecimiento de nuevos núcleos de creyentes en territorios no alcanzados.

Sexto; se recomienda que en los informes el criterio de evaluación de almas bautizadas, se complemente con el de “membresía al final del período” e “iglesias plantadas en nuevos territorios”.

Séptimo; utilizar el producto de esta investigación como recurso de consulta y seminarios.

A los pastores

Primero; se les exhorta a nutrir, y retener a los miembros de iglesia.

Segundo; elaborar un plan de alerta temprana para aquellos miembros que están experimentando luchas y desánimo, y se encuentran en riesgo de dejar la iglesia.

Tercero; considerar en su plan anual de distrito estrategias para traer de vuelta a la iglesia a miembros que la han abandonado.

Cuarto; elaborar mapas de su distrito para identificar las áreas de concentración de miembros, así como aquellas localidades donde la iglesia no tiene presencia.

Quinto; considerar en el plan anual de distrito estrategias para la penetración y el establecimiento de la iglesia en nuevos territorios geográficos.

Sexto; utilizar el producto de esta investigación como recurso de consulta y seminarios.

A las iglesias

Primero; se recomienda manifestar tierna consideración y sostener a aquellos que tienen luchas y tentaciones.

Segundo; estar atentos a los indicios de alerta temprana que muestran que un miembro se encuentra en riesgo de abandonar la iglesia.

Tercero; junto con sus pastores participar en el plan de rescate de aquellos que salieron de la iglesia.

Cuarto; contar con un mapa que permita conocer la ubicación de los miembros de iglesia, así como los territorios en los que no haya presencia adventista.

Quinto; que el plan de evangelismo contemple la penetración y el establecimiento de nuevos núcleos de creyentes en territorios vírgenes.

Futuras investigaciones

Primero; se recomienda darle seguimiento longitudinal al crecimiento poblacional adventista en México. Segundo; dado los altos resultados en la acumulación de pérdida de población adventistas, se recomienda la elaboración de un estudio sobre los factores de pérdida de población adventista. Tercero; se recomienda darle seguimiento al crecimiento territorial de la población adventista. Cuarto; se recomienda un estudio sobre las estrategias de proselitismo de la iglesia para conocer en qué medida están orientadas al crecimiento por extensión territorial. Quinto; siendo que a la población adventista una persona puede ingresar más de una vez, ya sea por vía del bautismo o por profesión de fe, se recomienda un estudio documental para comprender estadísticamente este fenómeno demográfico particular de los adventistas.

Nota de reflexión última

Finalmente, unas palabras de reflexión. El estudio reconoce que el crecimiento de la iglesia esencialmente no depende del factor humano y sus estrategias, sino del poder divino. Por eso, se recomienda que cualquier acción que tenga que tomarse como resultado de este estudio, tenga como punto de partida inicial una reforma y un reavivamiento en el seno de la iglesia.

APÉNDICE A

CUESTIONARIO BÁSICO DEL CENSO 2010



CENSO DE POBLACIÓN Y VIVIENDA 2010

CUESTIONARIO BÁSICO



INSTITUTO NACIONAL DE ESTADÍSTICA Y GEOGRAFÍA

1. IDENTIFICACIÓN GEOGRÁFICA

ENTIDAD FEDERATIVA _____

MUNICIPIO O DELEGACIÓN _____

CLAVE DE AGEB _____

LOCALIDAD _____

MANZANA _____

SEGMENTO _____

2. CONTROL DE VIVIENDA Y CUESTIONARIOS

CONSECUTIVO DE LA VIVIENDA _____

NUMERO DE CUESTIONARIO EN LA VIVIENDA _____

TOTAL DE CUESTIONARIOS EN LA VIVIENDA _____

3. DIRECCIÓN DE LA VIVIENDA

CALLE, AVENIDA, CALLEJÓN, CARRETERA, CAMINO

NUMERO EXTERIOR NUMERO INTERIOR COLONIA, FRACCIONAMIENTO, BARRIO, MANZANA HABITACIONAL

4. FECHA DE LA ENTREVISTA

FECHA _____

DÍA MES

5. NOMBRE Y CLAVE DE LOS RESPONSABLES

ENTREVISTADOR(A) _____

SUPERVISOR(A) _____

VALIDADOR(A) _____

VERIFICADOR(A) _____

6. CLASE DE VIVIENDA PARTICULAR

CIRCULE SÓLO UN CÓDIGO

CASA INDEPENDIENTE	1	} PASE A SECCION II
DEPARTAMENTO EN EDIFICIO	2	
VIVIENDA EN VECINDAD	3	
VIVIENDA EN CUARTO DE AZOTEA	4	
LOCAL NO CONSTRUIDO PARA HABITACIÓN	5	
VIVIENDA MÓVIL	6	
REFUGIO	7	

7. CLASE DE VIVIENDA COLECTIVA

ANOTE LA CLASE DE VIVIENDA COLECTIVA

PASE A SECCION II

8. CONTROL DE PAQUETE

FOLIO DE PAQUETE _____

CONSECUTIVO DEL CUESTIONARIO EN EL PAQUETE _____

9. TOTAL DE OCUPANTES

OCUPANTES _____

INEGI Para mayor información llame sin costo al 01 800 111 4834.
 ¡En México todos contamos!

MUESTRA

I. Características de la vivienda

<p>1 PISOS</p> <p>¿De qué material es la mayor parte del piso de esta vivienda?</p> <p>CIRCULE SOLO UN CÓDIGO</p> <p>Tierra 1 Cemento o firme 2 Madera, mosaico u otro recubrimiento 3</p>	<p>2 DORMITORIOS</p> <p>¿Cuántos cuartos se usan para dormir sin contar pasillos?</p> <p>ANOTE CON NÚMERO</p>	<p>3 CUARTOS</p> <p>¿Cuántos cuartos tiene en total esta vivienda contando la cocina? (No cuente pasillos ni baños)</p> <p>ANOTE CON NÚMERO</p>	<p>4 ELECTRICIDAD</p> <p>¿Hay luz eléctrica en esta vivienda?</p> <p>CIRCULE SOLO UN CÓDIGO</p> <p>Si 1 No 3</p>																												
<p>5 DISPONIBILIDAD DE AGUA</p> <p>¿En esta vivienda tienen:</p> <p>LEA LAS OPCIONES HASTA OBTENER UNA RESPUESTA AFIRMATIVA Y CIRCULE SOLO UN CÓDIGO</p> <p>agua entubada dentro de la vivienda? 1 agua entubada fuera de la vivienda, pero dentro del terreno? 2 agua entubada de llave pública (o hydrante)? 3 agua entubada que acarreen de otra vivienda? 4 agua de pipa? 5 agua de un pozo, río, lago, arroyo u otra? 6</p>	<p>6 EXCUSADO</p> <p>¿Tienen excusado, retrete, sanitario, letrina u hoyo negro?</p> <p>CIRCULE SOLO UN CODIGO</p> <p>Si 1 No 3</p>	<p>7 ADMISIÓN DE AGUA</p> <p>¿El servicio sanitario:</p> <p>LEA LAS OPCIONES HASTA OBTENER UNA RESPUESTA AFIRMATIVA Y CIRCULE SOLO UN CÓDIGO</p> <p>tiene descarga directa de agua? 5 le echan agua con cubeta? 6 ¿No se le puede echar agua? 7</p>																													
<p>8 DRENAJE</p> <p>¿Esta vivienda tiene drenaje o desagüe conectado a:</p> <p>LEA LAS OPCIONES HASTA OBTENER UNA RESPUESTA AFIRMATIVA Y CIRCULE SOLO UN CÓDIGO</p> <p>la red pública? 1 una fosa séptica? 2 una tubería que va a dar a una barranca o grieta? 3 una tubería que va a dar a un río, lago o mar? 4 ¿No tiene drenaje? 6</p>	<p>9 BIENES Y TIC</p> <p>¿En esta vivienda tienen:</p> <p>LEA TODAS LAS OPCIONES Y CIRCULE SOLO UN CÓDIGO PARA CADA OPCIÓN</p> <table border="1"> <thead> <tr> <th></th> <th>SI</th> <th>NO</th> </tr> </thead> <tbody> <tr> <td>radio?</td> <td>1</td> <td>2</td> </tr> <tr> <td>televisor?</td> <td>3</td> <td>4</td> </tr> <tr> <td>refrigerador?</td> <td>1</td> <td>2</td> </tr> <tr> <td>lavadora?</td> <td>3</td> <td>4</td> </tr> <tr> <td>automóvil o camioneta?</td> <td>1</td> <td>2</td> </tr> <tr> <td>computadora?</td> <td>3</td> <td>4</td> </tr> <tr> <td>línea telefónica fija?</td> <td>1</td> <td>2</td> </tr> <tr> <td>teléfono celular?</td> <td>3</td> <td>4</td> </tr> <tr> <td>internet?</td> <td>1</td> <td>2</td> </tr> </tbody> </table>		SI	NO	radio?	1	2	televisor?	3	4	refrigerador?	1	2	lavadora?	3	4	automóvil o camioneta?	1	2	computadora?	3	4	línea telefónica fija?	1	2	teléfono celular?	3	4	internet?	1	2
	SI	NO																													
radio?	1	2																													
televisor?	3	4																													
refrigerador?	1	2																													
lavadora?	3	4																													
automóvil o camioneta?	1	2																													
computadora?	3	4																													
línea telefónica fija?	1	2																													
teléfono celular?	3	4																													
internet?	1	2																													

II. Lista de personas

<p>1 LISTA DE PERSONAS</p> <p>Por favor, dígame el nombre de todas las personas que viven normalmente en esta vivienda, incluya a los niños chiquitos y a los ancianos, también a los empleados domésticos que duermen aquí. Empiece con la jefa o jefe.</p> <p>CIRCULE EL NÚMERO DEL INFORMANTE</p> <p>PERSONA 1 PERSONA 2 PERSONA 3 PERSONA 4 PERSONA 5 PERSONA 6</p>	<p>2 VERIFICACIÓN DE LA LISTA DE PERSONAS</p> <p>Entonces, ¿son [] las personas que viven aquí?</p> <p>CIRCULE SOLO UN CÓDIGO</p> <p>Si 1 No 3</p> <p>CORRUA LA LISTA DE PERSONAS</p>	<p>COPIE EL NOMBRE DE CADA UNA DE LAS PERSONAS EN EL ESPACIO DESTINADO EN LA SECCIÓN III Y SOLICITE SU INFORMACIÓN.</p>
---	--	--

SI EN LA VIVIENDA HAY MÁS DE 6 PERSONAS, UTILICE OTRO CUESTIONARIO Y CONTINÚE CON EL NÚMERO DE REGISTRO 7, 8 ...

III. Características de las personas

Ahora le voy a preguntar por (NOMBRE): ➔

PERSONA 1

CÓPIE EL NOMBRE DE LA PERSONA DE LA SECCIÓN II

PARA TODAS LAS PERSONAS

<p>1 SEXO</p> <p>(NOMBRE) es hombre.</p> <p>(NOMBRE) es mujer.</p> <p><small>CIRCULE SÓLO UN CÓDIGO</small></p> <p>Hombre 1</p> <p>Mujer 3</p>	<p>2 EDAD</p> <p>¿Cuántos años cumplidos tiene (NOMBRE)?</p> <p><small>MEJOR DE UN AÑO ANOTE "000"</small></p> <p>_____</p> <p><small>ANOTE LOS AÑOS</small></p>	<p>3 PARENTESCO</p> <p>¿Qué es (NOMBRE) de la Jefa(e)?</p> <p><small>CIRCULE SÓLO UN CÓDIGO</small></p> <p>Jefa(e) 1</p> <p>Esposa(o) o compañera(o) 2</p> <p>Hija(o) 3</p> <p>Nieta(o) 4</p> <p>Nuera o yerno 5</p> <p>Madre o padre 6</p> <p>Suegro(o) 7</p> <p>Otro parentesco 8</p> <p>Sin parentesco 9</p>	<p>4 ENTIDAD O PAÍS DE NACIMIENTO</p> <p>¿En qué estado de la República o en qué país nació (NOMBRE)?</p> <p><small>CIRCULE SÓLO UN CÓDIGO O ANOTE EL ESTADO O PAÍS</small></p> <p>Aquí, en este estado 1</p> <p>En otro estado</p> <p>_____</p> <p><small>ANOTE EL ESTADO</small></p> <p>En los Estados Unidos de América 3</p> <p>En otro país</p> <p>_____</p> <p><small>ANOTE EL PAÍS</small></p>
---	---	--	--

<p>5 DERECHOHABIENTA A SERVICIOS DE SALUD</p> <p>¿(NOMBRE) tiene derecho a los servicios médicos:</p> <p><small>LEA TODAS LAS OPCIONES Y CIRCULE HASTA 2 CÓDIGOS</small></p> <p>del Seguro Social (IMSS)? 1</p> <p>del ISSSTE? 2</p> <p>del ISSSTE estatal? 3</p> <p>de Pemex, Defensa o Marina? 4</p> <p>del Seguro Popular o para una Nueva Generación? 5</p> <p>de un seguro privado? 6</p> <p>de otra Institución? 7</p> <p>Entonces, ¿no tiene derecho a servicios médicos? 8</p>	<p>6 RELIGIÓN</p> <p>¿Cuál es la religión de (NOMBRE)?</p> <p><small>ANOTE LA RELIGIÓN</small></p> <p>_____</p> <p>_____</p> <p>_____</p> <p>_____</p>	<p>7 DISCAPACIDAD</p> <p>En su vida diaria, ¿(NOMBRE) tiene dificultad al realizar las siguientes actividades:</p> <p><small>LEA TODAS LAS OPCIONES Y CIRCULE LAS RESPUESTAS AFIRMATIVAS</small></p> <p>caminar, moverse, subir o bajar? 10</p> <p>ver, aun usando lentes? 11</p> <p>hablar, comunicarse o conversar? 12</p> <p>oir, aun usando aparato auditivo? 13</p> <p>vestirse, bañarse o comer? 14</p> <p>poner atención o aprender cosas sencillas? 15</p> <p>¿Tiene alguna limitación mental? 16</p> <p>Entonces, ¿no tiene dificultad física o mental? 17</p>
---	---	--

PARA PERSONAS DE 3 AÑOS CUMPLIDOS O MÁS

<p>8 LENGUA INDÍGENA</p> <p>Ahora quiero preguntarle.</p> <p>¿(NOMBRE) habla algún dialecto o lengua indígena?</p> <p><small>CIRCULE SÓLO UN CÓDIGO</small></p> <p>Sí 1</p> <p>No 3</p> <p><small>PASE A 11</small></p>	<p>9 NOMBRE DE LENGUA INDÍGENA</p> <p>¿Qué dialecto o lengua indígena habla (NOMBRE)?</p> <p><small>ANOTE EL DIALECTO O LENGUA INDÍGENA</small></p> <p>_____</p> <p>_____</p> <p>_____</p>	<p>10 HABLA ESPAÑOL</p> <p>¿(NOMBRE) habla también español?</p> <p><small>CIRCULE SÓLO UN CÓDIGO</small></p> <p>Sí 1</p> <p>No 3</p>
--	---	---

PARA PERSONAS DE 3 AÑOS CUMPLIDOS O MÁS

PARA PERSONAS DE 5 AÑOS CUMPLIDOS O MÁS

PERSONA 1

<p>11 ASISTENCIA</p> <p>¿(NOMBRE) actualmente va a la escuela?</p> <p>CIRCULE SÓLO UN CÓDIGO</p> <p>Si 1</p> <p>No 3</p>	<p>12 ESCOLARIDAD</p> <p>¿Cuál es el último año o grado que aprobó (NOMBRE) en la escuela?</p> <p>ANOTE EL ÚLTIMO GRADO Y CIRCULE EL CÓDIGO DE NIVEL</p> <table border="1"> <thead> <tr> <th>GRADO</th> <th>NIVEL</th> </tr> </thead> <tbody> <tr><td>Ninguno (ANOTE "0")</td><td>00</td></tr> <tr><td>Preescolar</td><td>01</td></tr> <tr><td>Primaria</td><td>02</td></tr> <tr><td>Secundaria</td><td>03</td></tr> <tr><td>Preparatoria o bachillerato</td><td>04</td></tr> <tr><td>Normal básica</td><td>05</td></tr> <tr><td>Estudios técnicos o comerciales con primaria terminada</td><td>06</td></tr> <tr><td>Estudios técnicos o comerciales con secundaria terminada</td><td>07</td></tr> <tr><td>Estudios técnicos o comerciales con preparatoria terminada</td><td>08</td></tr> <tr><td>Normal de licenciatura</td><td>09</td></tr> <tr><td>Licenciatura o profesional</td><td>10</td></tr> <tr><td>Maestría</td><td>11</td></tr> <tr><td>Doctorado</td><td>12</td></tr> </tbody> </table> <p>PASE A 14</p>	GRADO	NIVEL	Ninguno (ANOTE "0")	00	Preescolar	01	Primaria	02	Secundaria	03	Preparatoria o bachillerato	04	Normal básica	05	Estudios técnicos o comerciales con primaria terminada	06	Estudios técnicos o comerciales con secundaria terminada	07	Estudios técnicos o comerciales con preparatoria terminada	08	Normal de licenciatura	09	Licenciatura o profesional	10	Maestría	11	Doctorado	12	<p>13 ALFABETISMO</p> <p>¿(NOMBRE) sabe leer y escribir un recado?</p> <p>CIRCULE SÓLO UN CÓDIGO</p> <p>Si 1</p> <p>No 3</p>	<p>14 ENTIDAD O PAÍS DE RESIDENCIA EN 2005</p> <p>Hace 5 años, en junio de 2005, ¿en qué estado de la República o en qué país vivía (NOMBRE)?</p> <p>CIRCULE SÓLO UN CÓDIGO O ANOTE EL ESTADO O PAÍS</p> <p>Aquí, en este estado 1</p> <p>En otro estado</p> <p>ANOTE EL ESTADO</p> <p>En los Estados Unidos de América 3</p> <p>En otro país</p> <p>ANOTE EL PAÍS</p>
GRADO	NIVEL																														
Ninguno (ANOTE "0")	00																														
Preescolar	01																														
Primaria	02																														
Secundaria	03																														
Preparatoria o bachillerato	04																														
Normal básica	05																														
Estudios técnicos o comerciales con primaria terminada	06																														
Estudios técnicos o comerciales con secundaria terminada	07																														
Estudios técnicos o comerciales con preparatoria terminada	08																														
Normal de licenciatura	09																														
Licenciatura o profesional	10																														
Maestría	11																														
Doctorado	12																														

PARA PERSONAS DE 12 AÑOS CUMPLIDOS O MÁS

<p>15 SITUACIÓN CONYUGAL</p> <p>¿Actualmente (NOMBRE):</p> <p>LEA LAS OPCIONES HASTA OBTENER UNA RESPUESTA AFIRMATIVA Y CIRCULE SÓLO UN CÓDIGO</p> <p>vive con su pareja en unión libre? 1</p> <p>está separada(o)? 2</p> <p>está divorciada(o)? 3</p> <p>es viuda(o)? 4</p> <p>está casada(o)?</p> <p>¿Solo por el civil? 5</p> <p>¿Solo religiosamente? 6</p> <p>¿Civil y religiosamente? 7</p> <p>está soltera(o)? 8</p>	<p>16 CONDICIÓN DE ACTIVIDAD</p> <p>Ahora le voy a preguntar por la situación laboral.</p> <p>¿La semana pasada (NOMBRE):</p> <p>LEA LAS OPCIONES HASTA OBTENER UNA RESPUESTA AFIRMATIVA Y CIRCULE SÓLO UN CÓDIGO</p> <p>trabajó (por lo menos una hora)? 1</p> <p>tenía trabajo, pero no trabajó? 2</p> <p>busco trabajo? 3</p> <p>¿Es pensionada(o) o jubilada(o)? 4</p> <p>¿Es estudiante? 5</p> <p>¿Se dedica a los quehaceres de su hogar? 6</p> <p>¿Tiene alguna limitación física o mental permanente que le impide trabajar? 7</p> <p>Estaba en otra situación diferente a las anteriores 8</p>
--	--

PARA MUJERES DE 12 AÑOS CUMPLIDOS O MÁS

<p>17 NÚMERO DE HIJOS</p> <p>En total, ¿cuántas hijas e hijos que nacieron vivos ha tenido (NOMBRE)?</p> <p>NINGUNO ANOTE "00"</p> <p>Y PASE A LA SIGUIENTE PERSONA O TERMINE LA ENTREVISTA</p> <p>ANOTE CON NÚMERO</p>	<p>18 HIJOS FALLECIDOS</p> <p>De las hijas e hijos que nacieron vivos de (NOMBRE), ¿cuántos han muerto?</p> <p>NINGUNO ANOTE "00"</p> <p>Y PASE A LA SIGUIENTE PERSONA O TERMINE LA ENTREVISTA</p> <p>ANOTE CON NÚMERO</p>
--	---

PASE A LA SIGUIENTE PERSONA O SI ES LA ÚLTIMA DE LA LISTA TERMINE LA ENTREVISTA

LISTA DE REFERENCIAS

- Aguayo Quezada, Sergio. *El almanaque mexicano 2007*. México, D.F.: Santillana Ediciones Generales, S.A. de C.V., 2007.
- Álvarez, José Rogelio. *Enciclopedia de México*. Vol. VI. México, D.F.: Secretaría de Educación Pública, 1987.
- Avitia Hernandez, Antonio. *El caudillo sagrado: historia de las rebeliones cristeras en el estado de Durango*. 3a ed. México, D.F.: Antonio Avitia Hernández, 2006.
- Bastian, Jean Pierre. *Historia del protestantismo en México*. México: Fondo de Cultura Económica, 1989. Accesada el 13 de junio del 2010.
- . *Los disidentes: sociedades protestantes y revolución en México, 1872 - 1911*. México: Fondo de Cultura Económica, 1991.
- . "Protestantismo y política en México." *Revista mexicana de sociología*, 1981.
- Buenfil, Mario. *Métodos de proyección de población*. México: Comisión Nacional del Agua, 1998.
- Carbonell, Miguel, ed. *Constitución política de los Estados Unidos Mexicanos. Leyes y códigos de México*. México, D.F.: Editorial Porrúa, 2007.
- Casillas, Rodolfo. "La pluralidad religiosa en México." En *identidades religiosas y sociales en México*. México: IFAL-IIS-UNAM, 1996.
- "Catholic-Hierarchy: Its Bishops and Dioceses, Current and Past." Accesada el 26 de junio del 2014. <http://www.catholic-hierarchy.org/>. Aguayo Quezada, Sergio. *El Almanaque Mexicano 2007*. México, D.F.: Santillana Ediciones Generales, S.A. de C.V., 2007.
- Ceballos Ramírez, Manuel. "Iglesia católica, estado y sociedad en México: tres etapas de estudios e investigación." *Frontera Norte* 8, no. 15 (June 1996).
- Comisión Nacional del Agua. *Prontuario demográfico 2008*. México, D.F.: CONAPO, 2008.
- Consejo Mundial de Iglesias, disponible en <https://www.oikoumene.org/es/church->

families/seventh-day-adventist-church?set_language=es.

Creencias de los adventistas del séptimo día: una exposición bíblica de las doctrinas fundamentales de la Iglesia Adventista Del Séptimo Día. Nampa, Idaho: Publicaciones Interamericanas, 2006.

De la Torre, Renée, y Cristina Gutiérrez Zúñiga. *Atlas de la diversidad religiosa en México*. 1a ed. Tijuana: El Colegio de la Frontera Norte, 2007.

Diccionario Jurídico. Tomo correspondiente a las letras de la I a la O. México, D.F.: UNAM, n.d.

Diccionario Larousse. México, D.F.: Ediciones Larousse, S.A. de C.V., 2015.

Espinosa Spínola, Gloria. *España medieval y el legado de occidente*. México, D.F.: SEACEX - INAH, 2005.

Fausset's Bible Dictionary, BibleWorks, v.8.

Ferraris, Sabrina. "El crecimiento poblacional como objeto de análisis." *Materiales Didácticos*. Buenos Aires: Universidad Nacional de Buenos Aires, July 2008.

García Méndez, Maribel. "Credibilidad y opinión pública entre estudiantes de ciencias de la comunicación y derecho: caso la iglesia católica." Universidad de las Américas Puebla, 2004.

Garma Navarro, Carlos. "El protestantismo en México (1850 -1940)." *Iztapalapa* 39, no. enero - junio 1996 (n.d.): 181 – 185.

Giménez, Gilberto. "Modernización, cultura e identidades tradicionales en México." *Revista Mexicana de Sociología*, Octubre - Diciembre.

Gran diccionario de la lengua española. Larousse, 2005.

Hernández, Alberto y Carolina Rivera. *Regiones y religiones en México: estudios de la transformación socioreligiosa*. México, D.F.: Colegio de la Frontera Norte, CIESAS, El Colegio de Michoacán, 2009.

Horn, Siegfried H., and Aldo D. Orrego, eds. "Censo." *Diccionario Bíblico Adventista*. Buenos Aires, Argentina: Asociacion Casa Editora Sudamericana, 1995.

Iglesia Adventista del Séptimo Día. *Manual de la Iglesia*. 6a. ed. Buenos Aires, Argentina: Asociacion Casa Editora Sudamericana, 2011.

Instituto Nacional de Estadística y Geografía. *Anuario estadístico de los Estados Unidos Mexicanos 2011*. Aguascalientes, México: INEGI, 2012.

———. *Anuario estadístico de los Estados Unidos Mexicanos 2013*. Aguascalientes, México: INEGI, 2014.

- . *Clasificaciones del censo de población y vivienda, 2010*. Aguascalientes, México: INEGI, 2011.
- . *Conociendo México*. Aguascalientes, México: INEGI, 2012.
- . *La diversidad religiosa en México*. Aguascalientes, México: INEGI, 2005.
- . *Marco conceptual del censo de población y vivienda, 2010*. Aguascalientes, México: INEGI, 2011.
- . *Metodología de indicadores de la serie censal e intercensal*. Actualización sociodemográfica. México: INEGI, 2001.
- . *Panorama de las religiones en México 2010*. Aguascalientes, México: INEGI, 2011.
- . *Panorama sociodemográfico de México*. Aguascalientes, México: INEGI, 2011.
- . *Perspectiva estadística de México*. Aguascalientes, México: INEGI, 2011.
- . *Principales resultados del censo de población y vivienda 2010*. Aguascalientes, México: INEGI, 2011.
- . *Síntesis metodológica y conceptual del censo de población y vivienda*. Aguascalientes, México: INEGI, 2011.
- Knight, George R. *Nuestra identidad: origen y desarrollo*. El Legado Adventista. México, D.F.: Gema Editores, 2007.
- Lechleitner, Elizabeth. "Seventh-Day Adventist Church Emerged from Religious Fervor of 19th Century." The Official Site of the Seventh-Day Adventist World Church. Accesada el 3 de agosto de 2015.
<http://www.adventist.org/information/history/article/go/2013-02-04/seventh-day-adventist-church-emerged-from-religious-fervor-of-19th-century-1/>.
- Livi-Bacci, Massimo. *Introducción a la demografía*. 1ª ed. Barcelona: Ariel Historia, S. A., 2007.
- Lozano Reyes, Abimael. *El crecimiento poblacional adventista en México: un estudio de su comportamiento histórico y tendencias*. Montemorelos, México: Universidad de Montemorelos, 2013.
- Martin, Walter. *Kingdom of the Cults*. Bloomington, Minnesota: Bethany House Publishers, 2003.
- . "The Truth About Seventh-Day Adventism, Part 1." *Eternity*, October 1956.
- . "The Truth About Seventh-Day Adventism, Part 2." *Eternity*, November

1956.

———. "The Truth About Seventh-Day Adventism, Part 3." *Eternity*, January 1957.

Martínez Borrayo, Juan Gerardo. "El catolicismo en México." *Replicante Digital*, n.d. Accesada el 21 de junio del 2014. <http://revistareplicante.com/el-catolicismo-en-mexico/>.

McChesney, Andrew, and Marcos Paseggi. "Adventists Named 'Most Racially Diverse Religious Group in U.S.'" *Adventist News Network*. Silver Spring, Maryland, Julio 30 de 2015. Accesada el 4 de agosto de 2015. <http://news.adventist.org/all-news/news/go/2015-07-30/adventists-named-most-racially-diverse-religious-group-in-us/>.

McGavran, Donald. *El Crecimiento de la iglesia en México*. México, D.F.: Casa Unida de Publicaciones, 1966.

Miranda, Carlos. *Manual de Iglecrecimiento*. Miami, Florida: Editorial Vida, 1985.

Mondragón, Carlos. "Protestantes y protestantismo en América Latina: reflexiones en torno a la variedad de experiencias en su introducción" (n.d.). Accesada el 13 de junio de 2014. http://www.cenpromex.org.mx/revista_ftl/ftl/textos/carlos_mondragon.htm.

Monsiváis, Carlos, y Carlos Martínez García. *Protestantismo, diversidad y tolerancia*. Primera. México: Comisión Nacional de los Derechos Humanos, 2002.

Office of Archives, Statistics and Research. *138th Annual Statistical Report - 2000*. Silver Spring, Maryland: General Conference of Seventh-day Adventist Church.

———. *139th Annual Statistical Report - 2001*. Silver Spring, Maryland: General Conference of Seventh-day Adventist Church.

———. *140th Annual Statistical Report - 2002*. Silver Spring, Maryland: General Conference of Seventh-day Adventist Church.

———. *141st Annual Statistical Report - 2003*. Silver Spring, Maryland: General Conference of Seventh-day Adventist Church.

———. *142nd Annual Statistical Report - 2004*. Silver Spring, Maryland: General Conference of Seventh-day Adventist Church.

———. *143rd Annual Statistical Report - 2005*. Silver Spring, Maryland: General Conference of Seventh-day Adventist Church.

———. *144th Annual Statistical Report - 2006*. Silver Spring, Maryland: General

Conference of Seventh-day Adventist Church.

———. *145th Annual Statistical Report - 2007*. Silver Spring, Maryland: General Conference of Seventh-day Adventist Church.

———. *146th Annual Statistical Report - 2008*. Silver Spring, Maryland: General Conference of Seventh-day Adventist Church.

———. *147th Annual Statistical Report - 2009*. Silver Spring, Maryland: General Conference of Seventh-day Adventist Church.

———. *148th Annual Statistical Report - 2010*. Silver Spring, Maryland: General Conference of Seventh-day Adventist Church.

———. *Summary of Statistics as of December 31, 2010*. Silver Spring, Maryland: General Conference of Seventh-day Adventist Church.

Organización Mundial de las Naciones Unidas. *Manual de sistemas de información geográfica y cartografía digital*. New York: ONU, n.d.

Ortega Noriega, Sergio. *Breve historia de Sinaloa*. Primera Edición. Breves historias de los Estados de la República Mexicana. México, D.F.: Fondo de Cultura Económica, 1999.

Ott, Craig, Stephen J. Strauss, Timothy C. Tennent, and A. Moreau. *Encountering Theology of Mission: Biblical Foundations, Historical Developments, and Contemporary Issues*. Encountering Mission edition. Grand Rapids, Michigan: Baker Academic, 2010.

Population Reference Bureau. *Cuadro de datos de la población mundial 2010*. Washington, DC: Population Reference Bureau, 2010.

Pressat, Roland. *Introducción a la demografía*. España: Ariel Historia, S. A., 1985.

Rabasa, Emilio O. *La evolución constitucional de México*. Instituto de Investigaciones Jurídicas de la UNAM. Vol. 194. México, D.F.: Universidad Autónoma de México, 2004.

Robert, Richard. *La Conquista Espiritual de México: Ensayo Sobre El Apostolado Y Los Métodos Misioneros de Las órdenes Mendicantes En La Nueva España de 1523-24 a 1572*. México, D.F.: Fondo de Cultura Económica, 2004.

Satterfield, Richard. "Top 10 Largest Highly International Religious Bodies." *Adherents.com: Largest Religious Bodies*. Accesada el 19 de june, 2012. http://www.adherents.com/adh_rb.html#International.

Schuster, Juan. *Antecedentes históricos de la penetración protestante en México*, n.d. Accesada el 13 de junio del 2014.

<http://cdigital.uv.mx/bitstream/123456789/2263/2/198658P12.pdf>.

Secretaría de Desarrollo Social, Consejo Nacional de Población, Instituto Nacional de Estadística y Geografía. *Delimitación de zonas metropolitanas de México 2010*. México: SEDESOL, CONAPO, INEGI, 2012.

Sepúlveda, Ciro. *Nace Un Movimiento. Los orígenes de la iglesia adventista en México, 1891 -1914*. Montemorelos, México: Publicaciones Interamericanas, 1983.

Seventh-day Adventist Church. "60th Session of the General Conference: Press Kit," July 2, 2015.

Seventh-Day Adventist Yearbook 2013. Hagerstown, Maryland: Review and Herald Publishing Association, 2013.

Spicer, William Ambrose. *Certainties of the Advent Movement*. Washington, DC: Review and Herald, 1929.

The Official Site of the Seventh-Day Adventist World Church, disponible en <http://www.adventist.org/beliefs/>.

Trejo, Evelia. "La introducción del protestantismo en México. Aspectos diplomáticos." *Estudios de Historia Moderna y Contemporánea de México* 11, no. 140 (n.d.). Accesada el 13 de junio del 2014. <http://www.historicas.unam.mx/moderna/ehmc/ehmc11/140.html>.

Torres-Degró, Arnaldo. "Tasas de crecimiento poblacional (r): una mirada desde el modelo matemático lineal, geométrico y exponencial." *CIDE digital* 2, no. 1 (Abril 2011): 142 –160. Accesada el 26 de abril de 2013. <http://soph.md.rcm.upr.edu/demo/index.php/cide-digital/publicaciones>.

"Walter Martin's Religious InfoNet - Biography," disponible en <http://www.waltermartin.com/bio.html>.

White, Elena G. de. *Joyas de los testimonios*. Vol. 3. Mountain View, California: Publicaciones Interamericanas, 1998.

———. *Testimonios Para La Iglesia*. Vol. Tomo 5. 9 vols. México, D.F.: Gema Editores, 1996.

CURRÍCULO VITAE

Sección I

INFORMACIÓN GENERAL

A. Perfil Personal

Referencias Personales **Abimael Lozano Reyes**

Facultad de Teología
Av. Libertad 1300 Poniente
Montemorelos, NL
México, 67530

- Fecha de Nacimiento: *29 abril 1967*
- Nacionalidad: *Mexicano*
- Teléfono: *52 (826) 263 0900 ext. 4552*
- Fax: *52 (826) 263 3570*
- Correo Electrónico: *alozano@um.edu.mx*
- Años de Servicio Denominacional: *25 años*
 - Servicio Ministerial: *10 años*
 - Docencia: *15 años*
- Ordenación al Ministerio: *1996*
- Estado Civil: *Casado*

Antecedentes Religiosos

- Adventista de 3° generación
- Bautizado el sábado 4 de julio de 1981, a los 14 años de edad

- Ordenado como Anciano de Iglesia en el templo de la Universidad de Montemorelos, el sábado 10 de marzo de 1989

- Ordenado al Ministerio el 14 de diciembre de 1996

Preparación Académica Profesional

- **Licenciatura en Teología:** Universidad de Montemorelos, 1985 – 1989.
- **Maestría en Educación:** Universidad de Montemorelos, 1989 – 1990, especialidad en Administración de Instituciones Educativas.
- **Maestría en Teología Pastoral:** Andrews University, 1999 – 2001.

Intereses

Misiología, Investigación, Teología, Evangelismo, Educación, Administración, Liderazgo y Tecnología.

Habilidades Varias

Idioma Inglés, investigación, enseñanza, conocimiento con todo lo relacionado con hardware y software, música (tocar algunos instrumentos, afinar pianos), mecánica, electrónica, técnico laboratorista clínico.

B. Experiencia Profesional

Experiencias en el Área Profesional

- 1990 – 1994 Pastor de Distrito en la Asociación de Tabasco, Unión Mexicana del Sur
- 1994 – 1999 Evangelista y Director Departamental de Jóvenes, Escuela Sabática, Actividades Laicas, Comunicación
- 2001 – 2008 Catedrático de Biblia, UM
- 2001 – 2004 Capellán de la Facultad de Educación, UM
- 2001 – 2004 Director de Servicios Comunitarios de la Facultad de Educación, UM
- 2002 – 2005 Director de la Academia de Biblia, UM
- 2004 – 2006 Capellán de la Facultad de Ciencias Administrativas, UM

- 2004 – 2006 Director de Servicios Comunitarios de la Facultad de Ciencias Administrativas, UM
- 2007 – 2015 Director del Instituto de Misiones, UM
- 2007 – 2015 Catedrático Asociado de Misiones, Facultad de Teología, UM
- 2007 – 2015 Director de Servicio Comunitario, Facultad de Teología, UM
- 2011 – 2015 Referente de Portafolio de Aprendizaje, Facultad de Teología, UM
- 2012 – 2015 Referente de Servicio Social, Teología, UM

**Otras
Actividades
Realizadas**

- 1984-1985 Profesor de 4°, 5° y 6° de primaria en la Escuela Primaria del Hospital “Hierbabuena”, Pueblo Nuevo Solistahuacán, Chis., México.
- 7 veranos de colportaje, de los cuales 4 fueron de director asociado.
- Artículos escritos para la revistas de la División Interamericana Avanzad, Marcando el Rumbo y Perspectivas Teológicas.
- Foros sobre Misionología
- 2004 Campaña evangelística en Ucrania
- 2005 Organización y dirección de viaje misionero estudiantil a Ucrania
- Organización de actividades de servicios comunitarios
- Profesor invitado para la clase de “Redacción de Disertación”, Andrews University en 2006
- Profesor en la maestría de Administración, campus ECAS, El Salvador

Filosofía Creo que:

Dios es un ser real y personal que creó, sustenta y gobierna un universo real. Su carácter es esencialmente bueno. La existencia de un conflicto entre el bien y el mal surgió como consecuencia de un acto de rebeldía de Lucifer, un ser creado que atentó contra la soberanía de Dios. La primera pareja humana, creada por Dios para vivir en eterno compañerismo con Él, con un acto de desobediencia y de pecado, se sumó al proceso de conflicto, separándolo de Su Creador y provocando que el conocimiento de la persona y el verdadero carácter de Dios fuera gradualmente perdiéndose. En su infinito amor, Dios trazó un plan de rescate que ofrece saldar la deuda del hombre y la posibilidad de restauración a todo aquel que acepte a Cristo, Su Hijo. Los que lo aceptan se incorporan a la comunidad de creyentes y son empoderados por el Espíritu Santo para proclamar al mundo la buena noticia de la posibilidad de redención. El retorno de Cristo por segunda vez pondrá fin al gran conflicto cósmico entre el bien y el mal. Entonces, el hombre redimido gozará del compañerismo eterno de su Dios.

Misión Mi misión como docente es:

- Contribuir a que mis estudiantes tengan un encuentro salvador con Cristo.
- Transmitir la cosmovisión bíblica de la Iglesia Adventista del Séptimo Día, enfatizando la realidad de que nos encontramos inmersos en un gran conflicto de dimensiones cósmicas entre Cristo y Satanás pero que el retorno de Cristo por segunda vez pondrá fin a dicho conflicto y restaurará todas las cosas.
- Promover y estimular en los futuros profesionales la mayordomía del evangelio, de los recursos materiales propios y del planeta, de sus capacidades, y de la salud y el bienestar del cuerpo, la mente y el alma, para vivir a plenitud una vida integral.

- Preparar profesionales cristianos calificados en sus respectivas áreas y dedicados a servir a Dios y a sus semejantes, basados en principios y valores cristianos como la excelencia, la compasión, el servicio, la obediencia.
- Formar líderes cristianos que desarrollen su propia cosmovisión dentro del marco de los valores cristianos para que desarrollen su espíritu crítico y sean capaces de llevar un mensaje de esperanza a las personas que aún no lo conocen.

Visión Como docente quiero:

- Ser un transmisor teórico y práctico de los principios y creencias de la Iglesia Adventista del Séptimo Día, a los estudiantes con quienes me relacione.
- Inculcar los valores cristianos que promueve la Universidad de Montemorelos como parte de su misión mundial, para la formación de profesionales comprometidos en su desarrollo personal, profesional y social.
- Formar de líderes cristianos, capacitándolos con las herramientas necesarias en el área de su especialidad, que usarán para ser profesionales con excelencia, eficacia y responsabilidad.
- Facilitar conocimientos y prácticas educativas mediante actividades áulicas y extra áulicas que contribuyan en la formación del carácter cristiano de los estudiantes, indispensables para saber enfrentar las vicisitudes de esta vida y base sólida para la vida futura en el Reino de los Cielos.

Valores Declaro:

- Tener un compromiso total con Dios, con su Palabra y con las creencias y la misión de la Iglesia Adventista del Séptimo Día
- Proveer a todos mis estudiantes la oportunidad de desarrollar armoniosamente sus facultades y capacidades

- Establecer, modelar y proteger las más altas normas en mi desempeño y conducta profesional
- Fomentar un contexto educativo que favorece la búsqueda de la verdad y el libre intercambio de ideas
- Mantener las más altas normas de integridad en la investigación, los procedimientos y la comunicación de sus resultados
- Interesarme y participar en la vida de la institución educativa en la que trabajo y en la comunidad en la que vivo

**Actualización
Docencia y
Disciplina**

- 2001 Seminario de Capacitación para Capellanes
- 2002 Educación en Línea
- 2002 Mentoría Espiritual
- 2005 Evaluación del Aprendizaje
- 2006 Estrategias de Enseñanza y Aprendizaje
- 2007 Detección de Necesidades en la Comunidad; Diseño y Ejecución de Proyectos Sociales.
- Julio, 2009. Simposio Teológico Internacional.- Universidad de Montemorelos.
- Marzo, 2010. Conferencias Bíblicas Internacional de la División Interamericana, Jerusalén, Israel.

**Asistencia a
Talleres,
Seminarios,
Congresos,
Simposios**

- 1998 Conflicto y Resolución de Problemas
- Julio, 2005 Global Mission Conference.- Dallas, Tx.
- Noviembre, 2006. III Jornadas Internacionales de Creacionismo.- Montemorelos, NL
- 2006 Simposio en Administración: LiderES 10.- UM
- Mayo, 2008. Diversidad Religiosa en México.- Monterrey, INEGI
- Febrero, 2009. Cómo Alcanzar la Mente Secular y Posmoderna.- México, D.F.
- Mayo, 2010 XIII Encuentro de la Red de Investigadores del Fenómeno religioso en México (RIFREM), Facultad de Filosofía y Letras, Universidad Autónoma de Nuevo León, Monterrey, México
-
- Noviembre, 2011. Primera Cumbre de Misión Adventista, División Interamericana, Miami, Florida.

A. Aporte al Conocimiento**Proyectos de Investigación Realizados**

- *“Distribución Territorial de los Adventistas del Séptimo Día en México”*. Universidad de Morelia: julio 2005.
- *“Ciudades Metropolitanas de México y los Adventistas del Séptimo Día”*. Universidad de Morelia: julio 2006.
- *“Zonas Metropolitanas de México en la Región Fronteriza Norte: Tendencias y Retos para la Salud Pública”*. Encuentro Binacional de Salud en Estados Fronterizos de la AFMES, Monterrey, Nuevo León: 2006.
- *“Perfil Sociodemográfico de los Adventistas del Séptimo Día de México”*. Buenos Aires, Argentina: septiembre 2007.
- *“Diversidad religiosa en México y los Adventistas del Séptimo Día”*. Universidad de Morelia: julio 2008.
- *“Población Étnica Adventista del Séptimo Día en México”*. Universidad de Morelia: julio 2009.
- *“Regiones y Adventistas del Séptimo Día en México”*. Universidad de Morelia: agosto, 2010.
- *“La Misión Adventista en Tierra Azteca”*. Miami, Florida, Primer Encuentro de Misión Adventista de la División Interamericana: noviembre 2011.
- *“Desarrollo y Etapas de la Misión en México”*. Junta Plenaria de Fin de Año, Cancún, Quintana Roo: diciembre 2011.
- *“Retos Geográficos y Etnoculturales de la Misión Adventista en México”*. Congreso Nacional de Colportores, Oaxtepec, Morelia: febrero 2012.
- *“Regiones de la Misión Adventista en el Territorio de la Unión Interoceánica”*. Concilio de Pastores de la Unión

Interoceánica, La Ceiba, Puebla; Catemaco, Veracruz:
marzo 2012.

- “Crecimiento Poblacional de los Adventistas en México”. Conferencias Bíblicas, Universidad de Montemorelos: junio 2014
- “Apostasía: Un Caso de Estudio”, Reunión Anual de Adventist Theological Society, San Diego, California: noviembre 2014.

B. Eventos Organizados

Festivales de Misiones Lugar: *Universidad de Montemorelos*
Año de Inicio: *2007*
Nivel de Público: *General*
Número de Asistentes Promedio por Evento: *2500 personas*
Duración: *Fin de semana*
Alcance: *Internacional*
Periodicidad: *Una vez por semestre*
Total de Eventos Organizados: *8*

Diplomado en Teología Aplicada Lugar: *Universidad de Montemorelos*
Año de Inicio: *2007*
Nivel de Público: *Laicos y pastores de Iglesia*
Número de Asistentes por Evento: *200 personas*
Duración: *4 días*
Alcance: *Internacional*
Periodicidad: *Cada verano*
Total de Eventos Organizados: *4*

Congreso de Misiones Lugar: *Universidad de Montemorelos*
Año de Inicio: *2008*

Nivel de Público: *Voluntarios adventistas de Latinoamérica y estudiantes*

Número de Asistentes por Evento: *2500 personas*

Duración: *Fin de Semana*

Alcance: *Internacional*

Periodicidad: *Cada 3 años*

Total de Eventos Organizados: *1*

**Curso de
Capacitación
para Misioneros**

Lugar: *Universidad de Montemorelos*

Año de Inicio: *2010*

Nivel de Público: *Jóvenes*

Número de Asistentes por Evento: *153 participantes*

Duración: *4 días*

Alcance: *Nacional*

Periodicidad: *Una vez al año*

Total Eventos Organizados: *1*

**Curso de
Lengua,
Cultura
Árabe y
Mundo
Islámico**

Evento co – organizado con el Instituto de Idiomas,
Universidad de Montemorelos

Lugar: *Universidad de Montemorelos*

Fecha: *Marzo – mayo 2012*

Nivel de Público: *Jóvenes*

Número de Asistentes por Evento: *150 participantes*